

# PROGRAM HOSPODÁRSKEHO ROZVOJA A SOCIÁLNEHO ROZVOJA OBCE



## TRENČIANSKE STANKOVCE

---



---

verzia 4.0  
do roku 2030

## Obsah

Úvod .....	4
Analytická časť.....	5
1. Charakteristika obce.....	5
1.1 Fyzicko-geografická charakteristika .....	5
1.2 Partnerstvo .....	6
1.3 História obce .....	7
2. Demografia, ľudské zdroje .....	9
2.1 Vývoj počtu obyvateľov .....	9
2.2 Veková štruktúra obyvateľstva.....	10
2.3 Vzdelanostná úroveň.....	12
2.4 Ekonomická aktivita .....	15
3. Životné prostredie .....	19
3.1 Geomorfologické členenie územia .....	19
3.2 Geologická stavba územia .....	19
3.3 Klimatické pomery.....	19
3.4 Ovzdušie .....	19
3.5 Vodstvo.....	20
3.6 Pôdny fond .....	20
3.7 Chránené územia prírody .....	21
3.8 Biocentrá a biokoridory.....	21
4. Technická infraštruktúra .....	22
4.1 Zásobovanie vodou .....	22
4.2 Odkanalizovanie .....	22
4.3 Zásobovanie plynom .....	22
4.4 Elektrifikácia .....	22
4.5 Telekomunikácie.....	23
4.6 Doprava .....	23
4.7 Odpadové hospodárstvo .....	23
5. Služby občianskej vybavenosti .....	24
5.1 Školstvo .....	24
5.1.1 Základná škola .....	24
5.1.2 Materská škola .....	25
5.2 Zdravotníctvo .....	26
5.3 Sociálna starostlivosť.....	26

5.4 Kultúra, šport, rekreácia a oddych .....	26
5.5 Služby prispievajúce ku kvalite života .....	28
5.6 Cirkev, cintoríny.....	28
5.7 Bezpečnosť .....	29
5.8 Bytový fond, výstavba .....	29
6. Hospodárstvo .....	33
6.1 Majetok a hospodárenie obce, miestna samospráva .....	33
6.2 Pôdohospodárstvo a poľnohospodárstvo .....	35
6.3 Priemysel a služby .....	36
SWOT analýza .....	38
Strategická časť .....	40
Stanovenie faktorov rozvoja a kľúčových disparít .....	40
Globálny cieľ.....	40
Programová časť.....	41
Priorita 1.1 Služby občianskej vybavenosti .....	41
Opatrenie 1.1.1 Udržanie a skvalitnenie dostupnosti siete obchodov a služieb .....	41
Opatrenie 1.1.2: Poskytovanie kvalitných služieb sociálnej starostlivosti, zdravotnej starostlivosti a podpora zdravého životného štýlu .....	41
Opatrenie 1.1.3: Zvyšovanie bezpečnosti .....	41
Opatrenie 1.1.4: Podpora skvalitňovania vzdelávania a zlepšovanie prístupu k predprimárnemu a primárnemu vzdelávaniu, zatriktívňovanie a splnohodnotnenie priestorového zázemia pre vzdelávanie a podpora podnetov pre celoživotné vzdelávanie .....	41
Priorita 1.2: Zachovanie hodnôt a život v komunite .....	42
Opatrenie 1.2.1: Organizovanie a podpora organizovania kultúrnych, spoločenských a športových podujatí a voľnočasových aktivít, budovanie infraštruktúry pre tento účel .....	42
Opatrenie 1.2.2: Zachovanie kultúrneho, historického a prírodného dedičstva .....	42
Opatrenie 1.2.3: Zabezpečenie koordinovaného rozvoja a vytváranie partnerstiev .....	42
Priorita 2.1: Zamestnanosť, podnikanie a rozvoj cestovného ruchu .....	43
Opatrenie 2.1.1: Podpora podnikania a rozvoj obecných služieb.....	43
Opatrenie 2.1.2: Rozvoj tradičných výrobných podnikov.....	43
Opatrenie 2.1.3: Rozvoj poľnohospodárstva s dôrazom na biologickú rozmanitosť, prírodné a kultúrne dedičstvo vidieka .....	43
Opatrenie 2.1.4: Tvorba a údržba produktov cestovného ruchu, podpora turistickej infraštruktúry.....	44
Opatrenie 2.1.5: Marketing obce .....	44

Priorita 2.2: Ochrana a kvalita životného prostredia .....	44
Opatrenie 2.2.1: Ochrana a racionálne využívanie vôd .....	44
Opatrenie 2.2.2: Ochrana ovzdušia .....	44
Opatrenie 2.2.3: Zlepšenie a rozvoj odpadového hospodárstva, likvidácia starých záťaží a predchádzanie vzniku odpadov .....	44
Opatrenie 2.2.4: Ochrana, zlepšenie a obnova prírodného prostredia .....	44
Priorita 2.3 Efektívna infraštruktúra .....	45
Opatrenie 2.3.1: Budovanie a rekonštrukcia verejných plôch, priestranstiev, oddychových zón v intraviláne a extraviláne obce .....	45
Opatrenie 2.3.2: Výstavba, rekonštrukcia, opravy a modernizácia budov, ich efektívne využívanie .....	45
Opatrenie 2.3.3: Rozvoj bytovej výstavby .....	45
Opatrenie 2.3.4: Budovanie, rekonštrukcie, opravy a údržba ciest, miestnych komunikácií, chodníkov, cyklotrás a riešenie statickej dopravy .....	45
Opatrenie 2.3.5: Budovanie a rekonštrukcia rozvodov a infraštruktúry .....	46
Opatrenie 2.3.6: Príprava projektovej dokumentácie, príprava projektových zámerov, rozvojových štúdií .....	46
Realizačná časť .....	47
Inštitucionálne a organizačné zabezpečenie realizácie programu .....	47
Monitorovanie a hodnotenie plnenia programu .....	47
Vecný a časový harmonogram .....	48
Finančná časť .....	50
Záver .....	54
Použité zdroje .....	55

## Úvod

Program hospodárskeho rozvoja a sociálneho rozvoja (ďalej v texte len „program rozvoja“) obce Trenčianske Stankovce do roku 2030 (vrátane) je plánovací dokument, ktorého východiskom je analýza hospodárskeho a sociálneho potenciálu obce. Spracovaný je v súlade s požiadavkami zákona č. 539/2008 Z. z. o podpore regionálneho rozvoja v znení neskorších predpisov. Stanovuje opatrenia, ktoré je nevyhnutné vykonať na úrovni miestnej samosprávy pre oživenie sociálneho a ekonomického rozvoja obce, aby boli dosiahnuté stanovené ciele. Program rozvoja je dokumentom otvoreným a na základe výsledkov hodnotenia môže byť aktualizovaný a dopĺňaný.

História dokumentu<sup>1</sup>

Verzia	Zmeny	Schválenie obecným zastupiteľstvom	
		Dátum	Uznesenie č.
Verzia 1.0	Prvé znenie	16.5.2005	37/2005
Verzia 1.1	Aktualizácia a doplnenie projektových zámerov	9.4.2008	69/2008
Verzia 2.0	Zpracovanie najvýznamnejších sociálno-ekonomických zmien uskutočnených v rokoch 2005-2013 do analytickej časti a spracovanie stratégie rozvoja, tak aby reagovala na súčasné potreby obce. Predĺženie platnosti dokumentu do roku 2016 (vrátane).	16.6.2014	41/2014
Verzia 3.0	Zosúladenie dokumentu s požiadavkami Zákona o podpore regionálneho rozvoja č. 539/2008 v znení Zákona č. 309/2014. Aktualizácia a predĺženie platnosti do roku 2023 (vrátane).	12.12.2016	78/2016
Verzia 4.0	Zosúladenie dokumentu s požiadavkami Zákona o podpore regionálneho rozvoja č. 539/2008 v znení Zákona č. 309/2014. Aktualizácia a predĺženie platnosti do roku 2030 (vrátane).	11.12.2023	90/2023

Verziu 4.0 spracovala

**Miestna akčná skupina Inovec**

Mníchova Lehota 67

913 21 Trenčianska Turná

[www.masinovec.sk](http://www.masinovec.sk)



<sup>1</sup> Prvé znenie dokumentu je označené číslom 1.0. V prípade zásadných zmien sa ďalšie aktualizované verzie označujú 2.0, 3.0 atď. V prípade malých zmien sa aktualizované verzie označujú číslami napr. 1.1, 2.1, 2.2

## Analytická časť

### 1. Charakteristika obce

<b>Obec Trenčianske Stankovce</b>	
Samosprávny kraj	Trenčiansky
Okres	Trenčín
Miestne časti obce	Veľké Stankovce, Malé Stankovce, Sedličná, Rozvadze
Starosta obce	JUDr. Martin Markech
Kontakt na OcÚ	Adresa OcÚ: č. 362, 913 11 Trenčianske Stankovce Telefón: 0910429377 E-mail: <a href="mailto:podatelna@trenčianskestankovce.sk">podatelna@trenčianskestankovce.sk</a>
Prvá písomná zmienka	Stankovce 1345, Rozvadze 1212, Sedličná 1403
Nadmorská výška stredu obce	220 m. n. m
Katastrálna výmera	24,5 km <sup>2</sup> (2 450 ha)
Počet obyvateľov obce (2022)	3434 (k 31.12.2022 podľa údajov ŠÚ SR)
Hustota osídlenia (2022)	140,16 obyv./km <sup>2</sup>
Počet domov a bytov (2022)	860 domov/1 192 bytov
Geografické súradnice	N48.844158, E17.984276
Vzdialenosť (dopravná) do najbližšieho mesta	Trenčín (centrum) – 9,00 km

#### 1.1 Fyzicko-geografická charakteristika

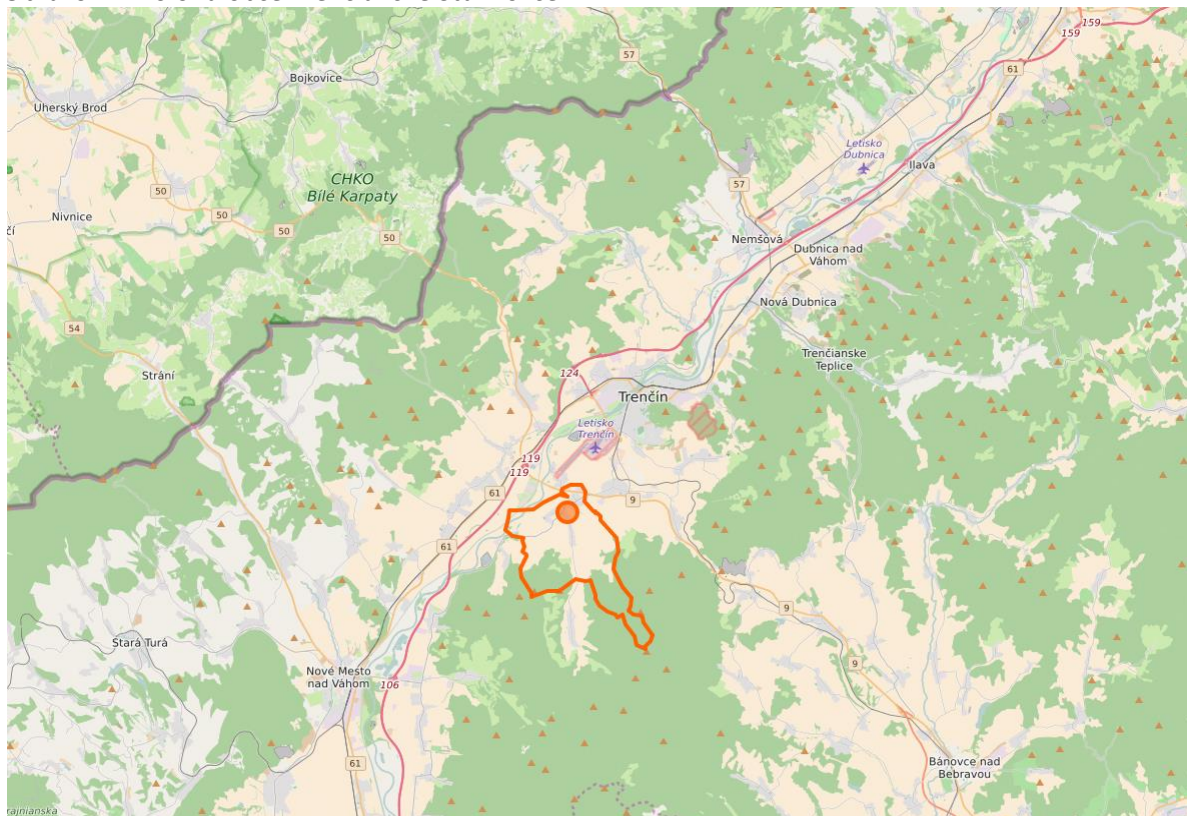
Obec Trenčianske Stankovce patrí z administratívneho hľadiska do územia Trenčianskeho samosprávneho kraja – Okresu Trenčín – je jednou z najväčších obcí. Rozprestiera sa od podhoria Považského Inovca po nivu rieky Váh.

Územie má výmeru 2450 ha a je výškovo značne členité – od 203 m. n. m. v nive rieky Váh po 1042 m. n. m. na vrchu Inovec. Mimo zastavané územie obce prevláda poľnohospodárska pôda a lesné pozemky. Obcou preteká Selecký potok, Sedličiansky potok, Turňanský potok, Stankovský potok a Starohájsky potok.

Trenčianske Stankovce hraničia s obcami Veľké Bierovce, Adamovské Kochanovce, Trenčianska Turná, Trenčianske Jastrabie, Selec, Krivosúd-Bodovka a Melčice-Lieskové.

Intravilán obce je tranzitný.

Obrázok 1: Poloha obce Trenčianske Stankovce



Zdroj: prispievatelia OpenStreetMap (<http://www.openstreetmap.org/>)

## 1.2 Partnerstvo

Dňa 5. marca 2007 sa na Obecnom úrade v Trenčianskych Stankovciach konal ustanovujúci snem **Združenia obcí Mikroregión Inovec**. Zakladateľmi združenia sú obce: Trenčianske Stankovce, Trenčianska Turná, Soblahov, Mníchova Lehota, Selec, Veľké Bierovce, Opatovce a Krivosúd-Bodovka.

Združenie vzniklo v záujme spoločnej ochrany členov združenia a ich obyvateľov, rozvoja efektívnej samosprávy obcí, iniciovania a podpory aktivít v oblastiach spoločenských, hospodárskych, ekonomických, ekologických, sociálnych a kultúrnych, športovo-turistických, výchovno-vzdelávacích a investičných za využitia možnosti čerpania finančných prostriedkov z Európskej únie a iných fondov.

S úmyslom aktivizovať obyvateľov mikroregiónu a aktívnejšie zapojiť do jeho rozvoja miestnych podnikateľov a tretí sektor založili v roku 2014 obce mikroregiónu občianske združenie – **Miestnu akčnú skupinu Inovec**. Týmto vytvorili platformu pre inštitucionalizáciu verejno-súkromného partnerstva a aplikovanie prístupov Leader a CLLD pri realizácii rozvojových aktivít.

### 1.3 História obce<sup>2</sup>

Prvý písomný doklad o obci s názvom Stanuk (niekdajšie Veľké Stankovce) je z roku 1345. Obec vznikla na dolnom toku Seleckého potoka, v miestach s úrodnými aluviálnymi nivami. Pozostatky hradíšť v danom území predpokladajú výskyt archeologických pamiatok veľkomoravského pôvodu. Obec dlhodobo patrila k priamemu vlastníctvu panstva Trenčianskeho hradu. Aj prvá zmienka o ďalšej z historických obcí, o Malých Stankovciach, je z roku 1345. Išlo o neroziahly sídelný celok, ktorý mal v čase zlučovania obcí 111 obyvateľov. Najstaršia zmienka o obci Rozvadze (Razowag) je z roku 1212. Patrila najskôr výlučne Trenčianskemu hradu, neskôr tiež zemepanským rodom Rozvackých, Barssonovcov, Borovských. Obec Sedličná je písomne doložená v roku 1403. Bolo zemianskou obcou, so zemepanskými rodmi s prírmením – zo Sedličnej, resp. rodmi ako Kopčaško, Bremečko, Dubnický, Adamovský, neskôr Glos, Valentini, atď. V 18. storočí časť chotára obce vlastnil rod Lipských.

Obyvatelia obcí sa venovali prevažne poľnohospodárstvu – pestovaniu obilnín a chovu dobytku, obchodu s drevom a zhotovovaniu výrobkov z dreva. V 19. storočí pôsobila v danej lokalite prosperujúca píla. V niekdajších Veľkých Stankovciach pôsobilo päť mlynov slúžiacich tiež okolitým obciam. Pestovalo sa rybárstvo a ďalšie remeslá – kováčstvo, stolárstvo, debnárstvo, obuvníctvo a čižmárstvo, pestovanie konopí a tkáčstvo, krajčírstvo civilných, občianskych odevov a rozvíjali sa ženské tradície výroby výšiviek. Z obce Sedličná pochádza významný uhorský kartograf a vojenský odborník Ján Lipský pôsobiaci začiatkom 19. stor., pričom v jednotlivých obciach v 2. polovici 19. stor. pôsobili aj viacerí kňazi a literáti ako predstavitelia národného obrodzenia miestneho významu.

Osobitný význam v jednotlivých obciach, ale najmä v niekdajších Veľkých Stankovciach, majú tradície dobrovoľného hasičského zboru, pričom na základe činnosti Dobrovoľného hasičského zboru v Trenčianskych Stankovciach, ktorý bol založený v roku 1885, rozvíjali svoju činnosť aj dychová hudba, ktorá obnovila svoju činnosť v roku 1948, resp. neskôr tiež divadelný súbor.

V roku 1954 obce postihla rozsiahla povodeň – prietrž mračien a prival vôd. Bolo poškodených viac ako 60 domov a hospodárske budovy. Postupne bol obnovený bytový fond, postavili nové mosty a započalo sa s reguláciou miestneho potoka. V období po zlúčení obcí, ale najmä v období posledných 20-tich rokov sa v Trenčianskych Stankovciach realizovali aj rozsiahle stavby občianskej vybavenosti a kultúrno-spoločenského života – v roku 1985 dali do užívania Dom smútku, v roku 1987 budovu obecného úradu a pošty, v roku 1994 rozsiahly rímsko-katolícky kostol, v roku 1998 spoločenský dom. V roku 2000 bola skolaudovaná a dali do prevádzky čistiareň odpadových vôd – s dosahom na ďalšie okolité obce. Výstavba kanalizačnej siete bola komplexne ukončená v roku 2015. V roku 2006 bola ukončená výstavba moderného futbalového štadióna, ktorý je súčasťou športového komplexu – Oddychového centra. V časovom období rokov 2017-2023 došlo v obci ku viacerým rekonštrukciám a údržbe obecného majetku.

---

<sup>2</sup> Zdroj: Územný plán obce Trenčianske Stankovce - čistopis

Z dôvodu zlepšenia energetickej hospodárnosti prebehli stavebné úpravy v budove Spoločenského domu, v budove materskej školy, došlo ku rekonštrukcii strechy a fasády budovy zdravotného strediska v roku 2019, bol vystavaný nový pavilón materskej školy. Prebehla rekonštrukcia priestorov školskej družiny v roku 2020, bola zrealizovaná rekonštrukcia Domu smútku.

V roku 2019 došlo ku prístavbe a prestavbe Hasičskej zbrojnice, jej časť slúži ku činnosti Urbárskej spoločnosti Veľké Stankovce a členom zväzu drobných chovateľov. Z dôvodu zníženia energetickej náročnosti došlo ku prestavbe budovy obecného úradu v roku 2023.

V okolí obce sa na športový rybolov aktívne využívajú miestne rybníky, pričom obec je napojená tiež na Vážsku cyklomagistrálu. V súčasnom období sa na území obce intenzívne uplatňuje forma poľnohospodárskej veľkovýroby, ako aj reindustrializačné trendy ovplyvnené vstupom zahraničných investorov a situovaním lokality vedľa hlavných komunikačných trás, resp. v dosahu krajského sídla.

## 2. Demografia, ľudské zdroje

### 2.1 Vývoj počtu obyvateľov

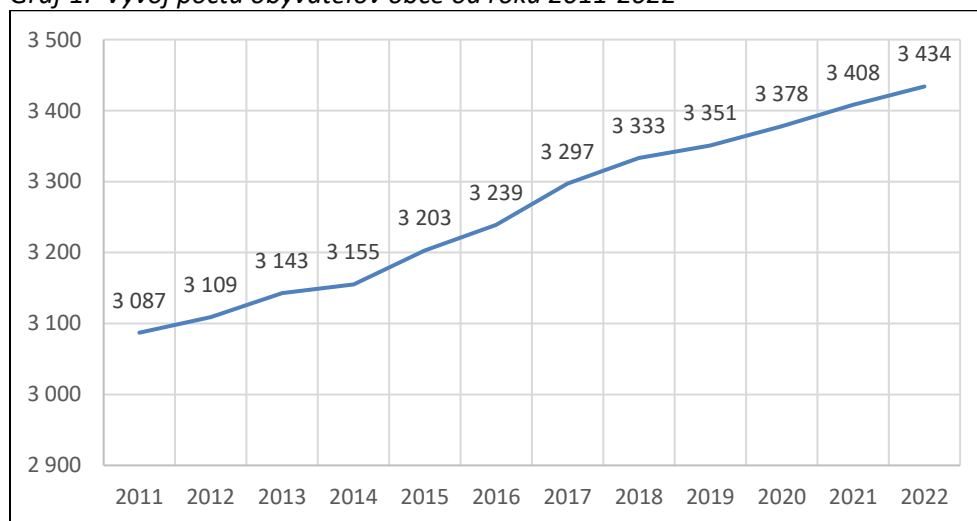
K 31.12.2022 žilo v obci podľa údajov Štatistického úradu SR 3 434 obyvateľov, z toho 1 703 mužov a 1 731 žien. O vývoji počtu obyvateľov za sledované obdobie poskytujú obraz nasledovná tabuľka a graf.

Tabuľka 1: Počet obyvateľov obce k 31.12. daného roka

Vývoj počtu obyvateľov obce				
k 31.12.		Percentuálna zmena		
Rok	Počet obyvateľov	medziročná	Za sledované obdobie	Najväčšia
2011	3 087		11,24%	11,24%
2012	3 109	0,71%		
2013	3 143	1,09%		
2014	3 155	0,38%		
2015	3 203	1,52%		
2016	3 239	1,12%		
2017	3 297	1,79%		
2018	3 333	1,09%		
2019	3 351	0,54%		
2020	3 378	0,80%		
2021	3 408	0,88%		
2022	3 434	0,76%		

Zdroj: ŠÚ SR

Graf 1: Vývoj počtu obyvateľov obce od roku 2011-2022



Zdroj: ŠÚ SR - [www.datacube.sk](http://www.datacube.sk) a vlastné spracovanie

Počet obyvateľov možno z dlhodobého hľadiska považovať za stabilne rastúci. Za sledované obdobie vzrástol počet obyvateľov o 11,24 %.

O dôvodoch nárastu počtu obyvateľov za posledné roky hovorí ukazovateľ „prirodzená výmena a migrácia“.

Tabuľka 2: Prehľad pohybu obyvateľstva, prirodzená výmena a migrácia v obci

	2011	2012	2013	2014	2015	2016	2017	2018	2019	2020	2021	2022
Stredný (priemerný) stav trvale bývajúceho obyvateľstva (Osoba)	3089,5	3098	3126	3149	3179	3221	3268	3315	3342	3364,5	3405,5	3421
Živonarodení (Osoba)	39	32	46	37	34	32	47	37	42	49	35	33
Zomretí (Osoba)	23	25	24	25	21	26	30	21	24	23	27	30
<b>Prírodný prírastok obyvateľstva (Osoba)</b>	16	7	22	12	13	6	17	16	18	26	8	3
Priťahovaní na trvalý pobyt (Osoba)	49	69	59	71	79	94	90	104	52	77	65	76
Vystáňovaní z trvalého pobytu (Osoba)	70	54	47	71	44	64	49	84	52	76	68	53
<b>Migračné saldo (Osoba)</b>	-21	15	12	0	35	30	41	20	0	1	-3	23
<b>Celkový prírastok obyvateľstva (Osoba)</b>	-5	22	34	12	48	36	58	36	18	27	5	26
Stav trvale bývajúceho obyvateľstva na konci obdobia (Osoba)	3087	3109	3143	3155	3203	3239	3297	3333	3351	3378	3408	3434

Zdroj: ŠÚ SR – [www.datacube.sk](http://www.datacube.sk)

Od roku 2011 do roku 2022 vzrástol počet obyvateľov obce v absolútnom vyjadrení o 347. V tomto období bol len jedenkrát zaznamenaný úbytok obyvateľov v roku 2011. Významnejší vplyv na celkovom prírastku obyvateľstva väčšou mierou pripísal prírastok v dôsledku priťahovania obyvateľov.

## 2.2 Veková štruktúra obyvateľstva

Tabuľka 3: Veková štruktúra obyvateľov obce

Rok	Počet obyvateľov	predproduktívny vek (0-14)		produktívny vek (15-64)		poproduktívny vek (65+)		Index starnutia <sup>3</sup> %	Priemerný vek	Mediánový vek <sup>4</sup>	Index ekon. zaťaženia <sup>5</sup> %
		počet	%	počet	%	počet	%				
2011	3 087	472	15,29%	2 244	72,69%	371	12,02%	78,6	38,19	36,80	35,57
2012	3 109	479	15,41%	2 249	72,34%	381	12,25%	79,54	38,39	37,30	38,24
2013	3 143	501	15,94%	2 250	71,59%	392	12,47%	78,24	38,51	37,50	39,69
2014	3 155	503	15,94%	2 255	71,47%	397	12,58%	78,93	38,78	37,90	39,91
2015	3 203	505	15,77%	2 282	71,25%	416	12,99%	82,38	39,00	38,20	40,36
2016	3 239	501	15,47%	2 305	71,16%	433	13,37%	86,43	39,21	38,5	40,52
2017	3 297	527	15,98%	2 316	70,25%	454	13,77%	86,15	39,17	38,7	42,36
2018	3 333	532	15,96%	2 331	69,94%	470	14,1%	88,35	39,51	39,2	42,99
2019	3 351	544	16,23%	2 309	68,9%	498	14,86%	91,54	39,77	39,7	45,13
2020	3 378	571	16,9%	2 301	68,12%	506	14,98%	88,62	39,81	39,9	46,81
2021	3 408	579	16,99%	2 301	67,52%	528	15,49%	91,19	40,07	40,6	48,11
2022	3 434	600	17,47%	2 283	66,48%	551	16,05%	91,83	40,25	41,1	50,42

Zdroj: ŠÚ SR – [www.datacube.sk](http://www.datacube.sk)

<sup>3</sup> vyjadruje pomer medzi poproduktívnou a predproduktívnou zložkou obyvateľstva. Index starnutia (Sauvyho index) vyjadruje počet osôb v poproduktívnom veku (65+)prípadajúcich na 100 osôb v predproduktívnom veku (0-14rokov). Ako nepriaznivý pomer sa hodnotí index starnutia vyšší ako 100.

<sup>4</sup> vek, ktorý rozdeľuje populáciu na dve rovnako početné časti (polovica s nižším vekom a polovica s vyšším vekom ako je medián)

<sup>5</sup> vyjadruje zaťaženie produktívneho obyvateľstva neproduktívnym, t.j. pomerom počtu osôb v predproduktívnom a poproduktívnom veku k osobám v produktívnom veku. Je ukazovateľom úrovne životných a ekonomických podmienok. Hovorí koľko neproduktívnych osôb pripadá obyčajne na 100 ľudí v produktívnom veku

Veková štruktúra obyvateľstva obce bola od roku 2011 do roku 2022 rastúca – počet obyvateľov v predproduktívnom veku (0-14) a počet obyvateľov v poproduktívnom veku (65+) mal tendenciu značne rastúcu. V roku 2011 tvorili obyvatelia v poproduktívnom veku 12 % celkového počtu obyvateľov, v roku 2022 to vzrástlo na 16 %.

Od roku 2011 sú za obyvateľov v poproduktívnom veku považovaní všetci bez ohľadu na pohlavie vo veku 65 a viac rokov (do roku 2010 boli v poproduktívnom veku muži vo veku 60 rokov a viac a ženy vo veku 55 rokov a viac). Toto isté zdôvodnenie platí aj pre pozitívny vývoj indexu starnutia a indexu ekonomického zaťaženia.

Priemerný vek sa v sledovanom období 2011-2022 postupne zvyšoval od hodnoty 38 až po hodnotu 40 (Priemerný vek – vážený aritmetický priemer počtu rokov, ktoré prežili príslušníci danej populácie do daného okamihu. Ide o priemerný vek žijúcich obyvateľov).

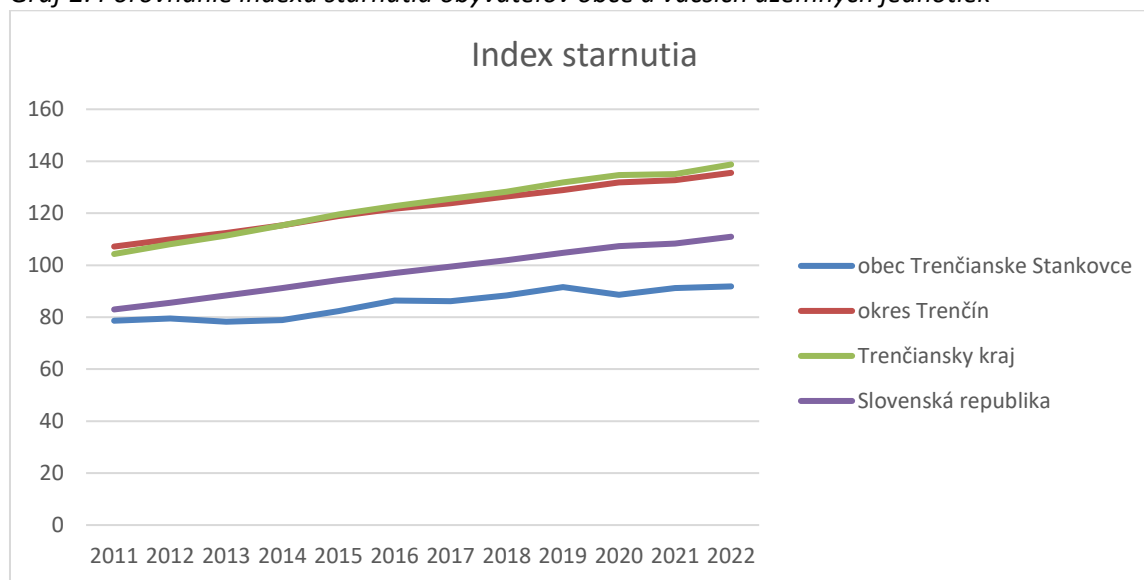
Počet obyvateľov v produktívnom veku (15-64) za sledované obdobie sa mierne zvyšoval, s výnimkou roku 2022 kedy došlo k miernemu poklesu.

Tabuľka 4: Porovnanie indexu starnutia obyvateľov obce a väčších územných jednotiek

	2011	2012	2013	2014	2015	2016	2017	2018	2019	2020	2021	2022
obec Trenčianske Stankovce	78,6	79,54	78,24	78,93	82,38	86,43	86,15	88,35	91,54	88,62	91,19	91,83
okres Trenčín	107,17	109,89	112,43	115,37	118,96	121,8	123,78	126,43	128,95	131,85	132,69	135,53
Trenčiansky kraj	104,31	108,03	111,41	115,3	119,55	122,71	125,53	128,3	131,85	134,68	135,08	138,75
Slovenská republika	82,96	85,51	88,34	91,17	94,22	96,96	99,43	101,9	104,8	107,34	108,27	110,95

Zdroj: ŠÚ SR – [www.datacube.sk](http://www.datacube.sk)

Graf 2: Porovnanie indexu starnutia obyvateľov obce a väčších územných jednotiek



Zdroj: vlastné spracovanie (ŠÚ SR – [www.datacube.sk](http://www.datacube.sk))

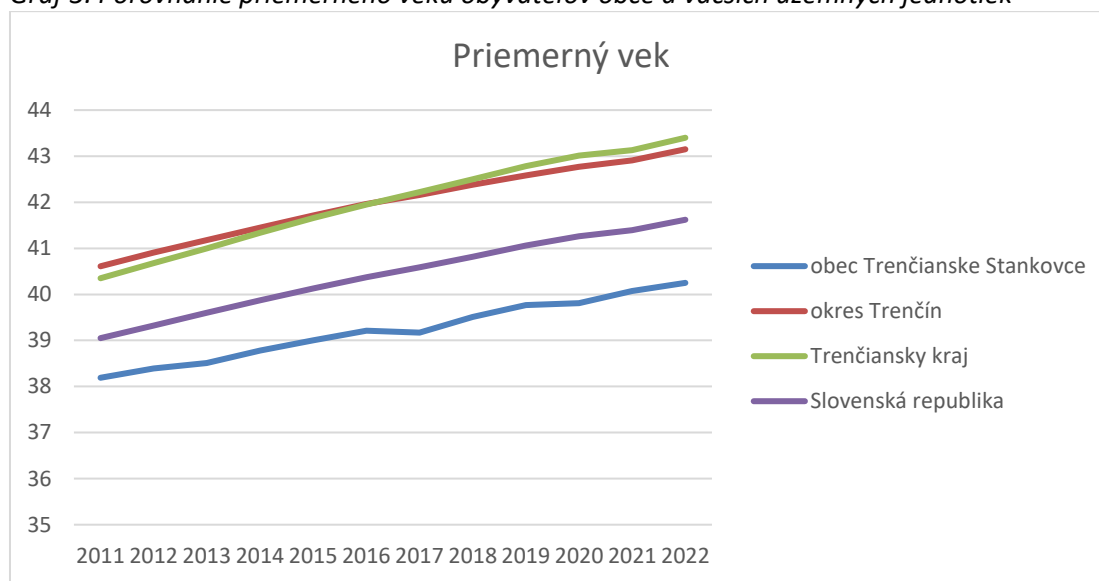
Hodnoty indexu starnutia i priemerného veku sú v porovnaní s priemerom väčších územných jednotiek (okres Trenčín, TSK a SR) za roky 2011-2022 nižšie, čo je pozitívne.

Tabuľka 5: Priemerný vek obyvateľov obce a väčších územných jednotiek

	2011	2012	2013	2014	2015	2016	2017	2018	2019	2020	2021	2022
obec Trenčianske Stankovce	38,19	38,39	38,51	38,78	39	39,21	39,17	39,51	39,77	39,81	40,07	40,25
okres Trenčín	40,61	40,91	41,18	41,45	41,71	41,96	42,16	42,38	42,58	42,77	42,91	43,15
Trenčiansky kraj	40,35	40,68	41	41,34	41,66	41,95	42,22	42,5	42,78	43,01	43,13	43,4
Slovenská republika	39,05	39,32	39,6	39,87	40,13	40,37	40,59	40,82	41,06	41,26	41,39	41,62

Zdroj: ŠÚ SR – [www.datacube.sk](http://www.datacube.sk)

Graf 3: Porovnanie priemerného veku obyvateľov obce a väčších územných jednotiek



Zdroj: vlastné spracovanie (ŠÚ SR – [www.datacube.sk](http://www.datacube.sk))

## 2.3 Vzdelanostná úroveň

V období medzi sčítaniami obyvateľov, domov a bytov v rokoch 2011 a 2021 sa vzdelanostná úroveň obyvateľov obce zvýšila, najväčší rozdiel je vidieť pri porovnaní percenta počtu obyvateľov s vysokoškolským vzdelaním. Kým v roku 2011 mali ukončené vysokoškolské vzdelanie 12% obyvateľov, v roku 2021 to už bolo 17,22%. Kým v roku 2011 bolo bez maturity 30%, v roku 2021 to bolo už len 22,51%. Kým v roku 2011 mala maturitu alebo vysokoškolský diplom 40% obyvateľov, v roku 2021 to už bolo 50% obyvateľov. Uvedené údaje znázorňujú grafy a tabuľka nižšie.

Tabuľka 6: Vzdelanostná úroveň obyvateľov k 1.1.2021

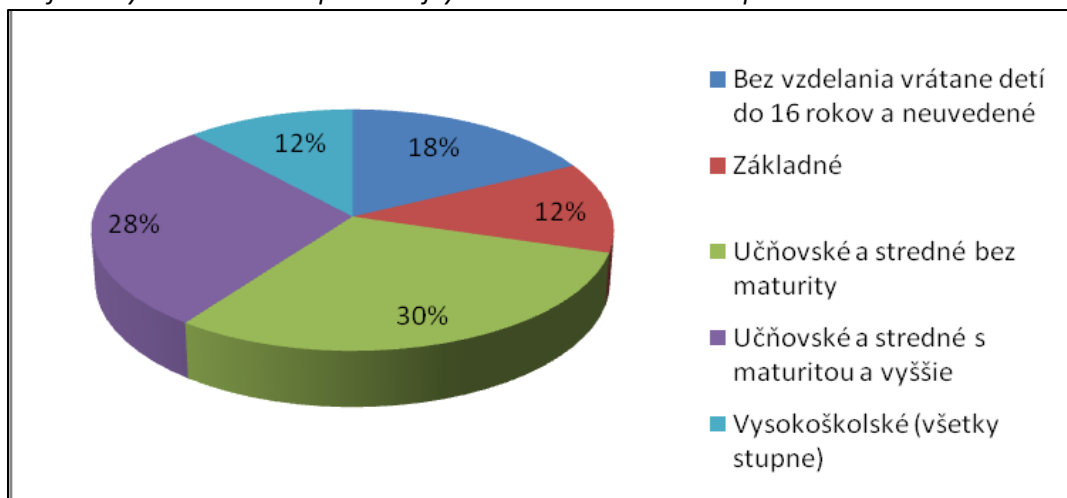
Vzdelanie	Počet obyvateľov
<b>SPOLU</b>	<b>3 403</b>
bez školského vzdelania – osoby vo veku 15 rokov a viac	7
bez ukončeného vzdelania – osoby vo veku 0-14 rokov	431
dôverné	3
nezistené	81

PR OBCE TRENČIANSKE STANKOVCE DO ROKU 2030

stredné odborné (učňovské) vzdelanie bez maturity (bližšie neuvedené)	1
stredné odborné (učňovské) vzdelanie bez maturity a bez výučného listu (zaškolenie, zaučenie)	56
stredné odborné (učňovské) vzdelanie bez maturity s vysvedčením o záverečnej skúške	60
stredné odborné (učňovské) vzdelanie bez maturity s výučným listom	648
úplné stredné vzdelanie s maturitou (bližšie neuvedené)	1
úplné stredné vzdelanie s maturitou odborné	525
úplné stredné vzdelanie s maturitou odborné (učňovské) s výučným listom	240
úplné stredné vzdelanie s maturitou všeobecné	156
vysokoškolské vzdelanie - 1. stupeň (Bc.)	107
vysokoškolské vzdelanie - 2. stupeň (Ing.; Mgr.; MUDr.; a i.)	460
vysokoškolské vzdelanie - 3. stupeň (PhD.; a i.)	17
vysokoškolské vzdelanie (bližšie neuvedené)	1
vyššie odborné vzdelanie nadstavbové (maturita absolventov učebných odborov stredných odborných škôl)	150
vyššie odborné vzdelanie pomaturitné (pomaturitné kvalifikačné)	23
vyššie odborné vzdelanie vyššie odborné (absolventská skúška, absolventský diplom)	20
základné vzdelanie - 1. stupeň základnej školy	179
základné vzdelanie - 2. stupeň základnej školy	236
základné vzdelanie (bližšie neuvedené)	1

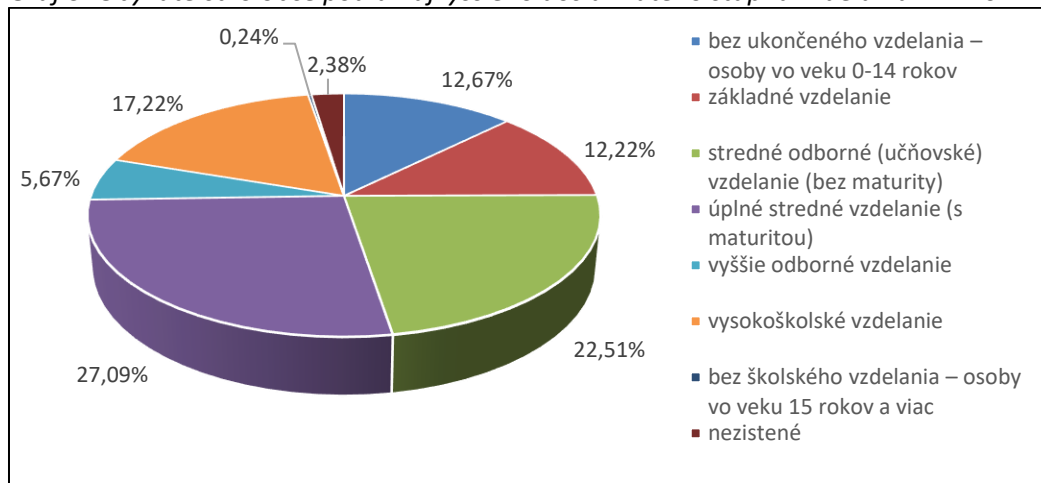
Zdroj: Rozšírené výsledky SODB 2021 – lokálne štatistické územné jednotky

Graf 4: Obyvateľstvo obce podľa najvyššieho dosiahnutého stupňa vzdelania v r. 2011



Zdroj: ŠÚ SR – vlastné spracovanie

Graf 5: Obyvateľstvo obce podľa najvyššieho dosiahnutého stupňa vzdelania v r. 2021



Zdroj: ŠÚ SR – vlastné spracovanie

Tabuľka 7: Porovnanie vzdelanostnej úrovne obyvateľov s priemerom SR, TSK a okresu TN v r. 2021

Územná jednotka	SPOLU	bez ukončeného vzdelania – osoby vo veku 0-14 rokov	základné vzdelanie	stredné odborné (učňovské) vzdelanie (bez maturity)	úplné stredné vzdelanie (s maturitou)	vyššie odborné vzdelanie	vysokoškolské vzdelanie	bez školského vzdelania – osoby vo veku 15 rokov a viac	nezistené
Slovenská republika	5449270	623199	924608	1047353	1343972	267701	1001446	14987	226004
	100%	11,44%	16,97%	19,22%	24,66%	4,91%	18,38%	0,28%	4,15%
Trenčiansky kraj	577464	57859	80516	133251	155770	31333	96298	1179	21258
	100%	10,02%	13,94%	23,08%	26,97%	5,43%	16,68%	0,2%	3,68%
Okres Trenčín	113777	11951	13979	23194	30138	6265	24340	215	3695
	100%	10,5%	12,29%	20,39%	26,49%	&	21,39%	0,19%	3,25%
Trenčianske Stankovce	3 403	431	416	766	922	193	586	8	81
	100%	12,67%	12,22%	22,51%	27,09%	5,67%	17,22%	0,24%	2,38%

Zdroj: ŠÚ SR

Kedže vzdelanostná úroveň obyvateľstva sa za posledné roky značne zvýšila, v porovnaní s väčšími územnými jednotkami (SR, TSK a okres Trenčín) je porovnateľná, hlavne čo sa týka od stredného až po vysokoškolské vzdelanie, kedy hodnoty sú dokonca o niečo vyššie ako vzdelanostná úroveň vyšších územných celkov.

## 2.4 Ekonomická aktivita

Pre prehľad o ekonomickej aktivite obyvateľov obce Trenčianske Stankovce slúži nižšie uvedená Tabuľka a Graf vyjadrujúci ekonomicky aktívne a trvalo bývajúce obyvateľstvo obce podľa pohlavia v r. 2021. Údaje sú prevzaté zo Štatistického úradu SR z rozšírených výsledky SODB 2021 – lokálne štatistické územné jednotky.

Z nižšie uvedenej Tabuľky a Grafu vyplýva, že v obci je celkovo 3 403 trvale bývajúcich obyvateľov a z toho 1 827 obyvateľov ekonomicky aktívnych, čo predstavuje 53,7% ekonomicky aktívnych obyvateľov z celkového počtu, čo je v porovnaní s rokom 2011, kedy bola hodnota tohto ukazovateľa 52,6 % veľmi pozitívna zmena.

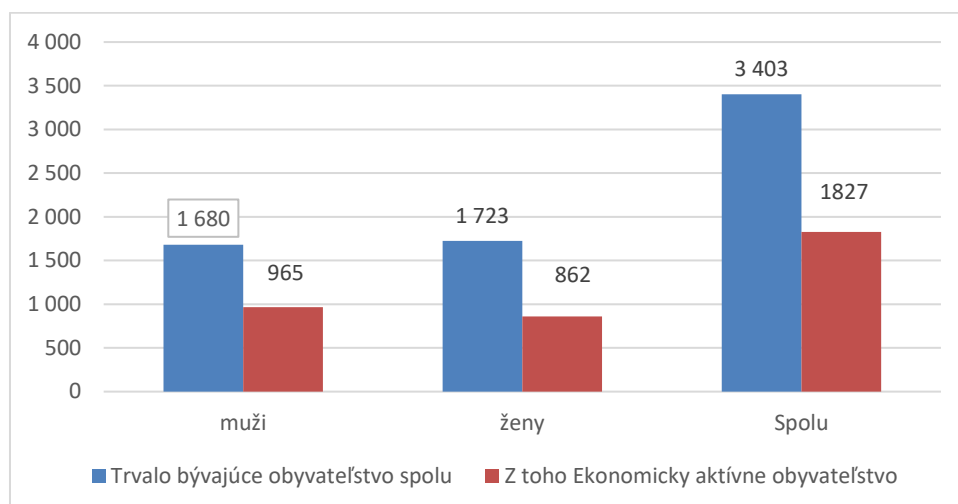
Zmeny v hospodárstve sa prejavujú poklesom zamestnanosti v poľnohospodárstve, priemysle a predovšetkým v posledných pár rokoch rozvojom zamestnanosti v sektore služieb. Tento trend je zjavný aj v Trenčianskych Stankovciach, neplatí to však pre priemysel. Najviac zastúpené je odvetvie priemyselnej výroby (26,7%), veľkoobchodu a maloobchodu (15,3%), stavebníctvo (6,4), Doprava a skladovanie (6,3%). Poľnohospodárstvo, lesníctvo a rybolov je zastúpené len na 2,1%.

Tabuľka 8: Ekonomicky aktívne a trvalo bývajúce obyvateľstvo podľa pohlavia a odvetvia ekonomickej činnosti SK NACE v roku 2021

<b>Trvalo bývajúce obyvateľstvo</b>			
<b>Stav trvale bývajúceho obyvateľstva k 31.12.2021</b>	<b>muži</b>	<b>ženy</b>	<b>spolu</b>
<b>Spolu</b>	<b>1 680</b>	<b>1 723</b>	<b>3 403</b>
<b>Ekonomicky aktívne osoby</b>			
<b>Odvetvia ekonomickej činnosti (NACE – sekcie)</b>	<b>muži</b>	<b>ženy</b>	<b>spolu</b>
<b>Spolu</b>	<b>965</b>	<b>862</b>	<b>1827</b>
Administratívne a podporné služby	27	31	58
Činnosti v oblasti nehnuteľností	10	10	20
Dodávka elektriny, plynu, pary a studeného vzduchu	5	1	6
Dodávka vody; čistenie a odvod odpadových vôd, odpady a služby odstraňovania odpadov	10	1	11
Doprava a skladovanie	91	24	<b>115</b>
Finančné a poisťovacie činnosti	2	18	20
Informácie a komunikácia	20	14	34
nezistené	118	105	223
Odborné, vedecké a technické činnosti	37	26	63
Ostatné činnosti	9	14	23
Poľnohospodárstvo, lesníctvo a rybolov	24	15	39
Priemyselná výroba	275	213	<b>488</b>
Stavebníctvo	108	9	<b>117</b>
Ťažba a dobývanie	1	-	1
Ubytovacie a stravovacie služby	14	27	41
Umenie, zábava a rekreácia	6	5	11
Veľkoobchod a maloobchod; oprava motorových vozidiel a motocyklov	138	142	<b>280</b>
Verejná správa a obrana; povinné sociálne zabezpečenie	45	69	114
Vzdelávanie	11	70	81
Zdravotníctvo a sociálna pomoc	14	68	82

Zdroj: ŠÚ SR - Rozšírené výsledky SODB 2021 – lokálne štatistické územné jednotky

Graf 6: Ekonomicky aktívne a trvalo bývajúce obyvateľstvo obce podľa pohlavia v r. 2021



Zdroj: ŠÚ SR - Rozšírené výsledky SODB 2021 – lokálne štatistické územné jednotky

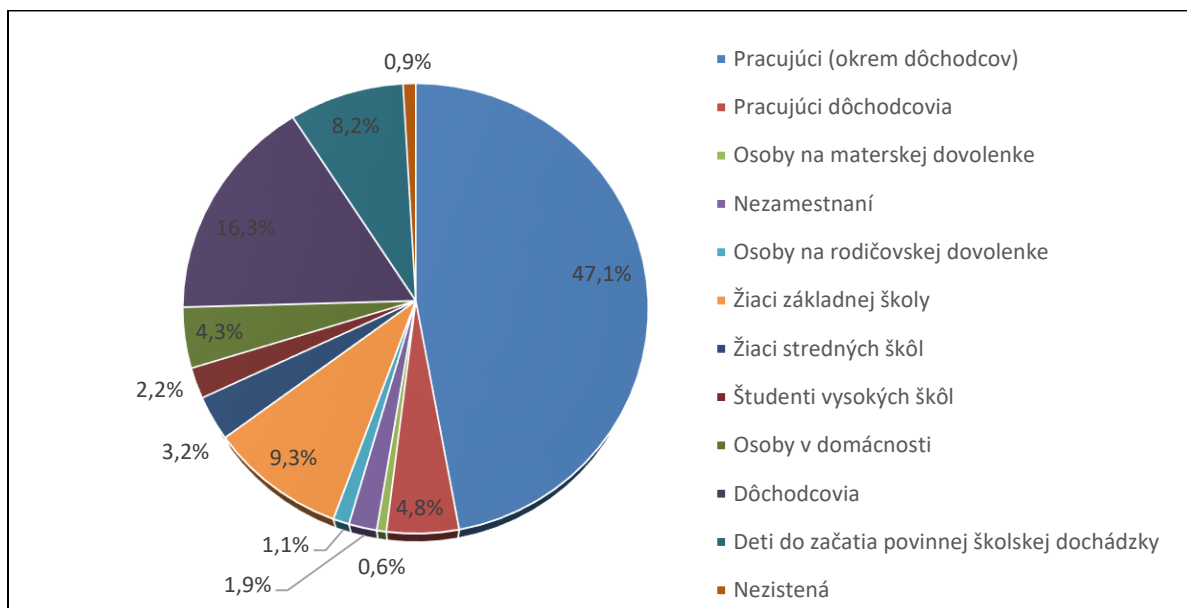
Súčasnú ekonomickú aktivitu znázorňuje rovnako nižšie uvedená Tabuľka (v číslach) a Graf (v%), kde sú uvedené rôzne kategórie obyvateľov, z ktorých najväčší počet prislúchal kategórii PRACUJÚCI (okrem dôchodcov) – celkovo 1 603 obyvateľov, čo predstavuje 47% ekonomicky aktívnych obyvateľov. Ekonomicky aktívne obyvateľstvo (pracovná sila) sa skladá zo zamestnaných a nezamestnaných osôb, tzn. všetky osoby vo veku od 15 do 89 rokov (do roku 2020 od 15 rokov), ktoré patria medzi pracujúcich alebo nezamestnaných (pracujúci okrem dôchodcov, pracujúci dôchodcovia, osoby na materskej/rodičovskej dovolenke a nezamestnaní). Celkovo bolo v roku 2021 v obci 1 891 obyvateľov ekonomicky aktívnych, čo predstavuje 55,57% z trvalo bývajúceho obyvateľstva obce k 1.1.2021.

Tabuľka 9: Obyvateľstvo obce podľa súčasnej ekonomickej aktivity k 1.1.2021

Obec	Trvalo bývajúce obyvateľstvo spolu	Ekonomická aktivita												
		pracujúci (okrem dôchodcov)	pracujúci dôchodcovia	osoby na materskej dovolenke	osoby na rodičovskej dovolenke	nezamestnaní	žiaci stredných škôl	študenti vysokých škôl	osoby v domácnosti	dôchodcovia	Žiaci základnej školy	Deti do začatia povinnej školskej dochádzky	nezistená	z toho ekonomicky aktívni (pracujúci okrem dôchodcov, pracujúci dôchodcovia, osoby na MD a nezamestnaní)
Trenčianske Stankovce	3403	1603	165	22	37	64	108	75	148	555	315	280	31	1 891

Zdroj: ŠÚ SR - Rozšírené výsledky SODB 2021 – lokálne štatistické územné jednotky

Graf 7: Ekonomicky aktívne obyvateľstvo obce k 1.1.2021 v %



Zdroj: ŠÚ SR – vlastné spracovanie

Podiel ekonomicky aktívnych obyvateľov na celkovom počte obyvateľov v porovnaní s vyššími územnými jednotkami v roku 2021 je nadpriemerný (prevyšujúci vyššie územné jednotky).

Tabuľka 10: Podiel ekonomicky aktívneho obyvateľstva v porovnaní s vyššími územnými jednotkami k 1.1.2021

	Počet obyvateľov SPOLU	Ekonomicky aktívni obyvateľia (pracujúci okrem dôchodcov, pracujúci dôchodcovia, osoby na MD/RD a nezamestnaní)	% Ekonomicky aktívnych z celkového počtu
Slovenská republika	5 449 270	2 785 622	51,1%
Trenčiansky kraj	577 464	305 961	53,0%
Okres Trenčín	113 777	60 655	53,3%
Trenčianske Stankovce	3 403	1 891	55,57%

Zdroj: ŠÚ SR + vlastné spracovanie

**Poznámka:**

Súčasná ekonomická aktivita vyjadruje postavenie obyvateľa na trhu práce.

**Pracujúci (okrem dôchodcov)** je zamestnaná osoba alebo osoba vykonávajúca podnikateľskú činnosť, osoba pracujúca na dohodu o vykonaní práce alebo na dohodu o pracovnej činnosti (okrem dohody o brigádnickej práci študentov).

**Pracujúci dôchodca** je osoba poberajúca dôchodok (starobný, predčasný starobný, výsluhový, invalidný) a zároveň je zamestnaná alebo osoba vykonávajúca podnikateľskú činnosť, osoba pracujúca na základe dohody o vykonaní práce alebo dohody o pracovnej činnosti.

**Osoba na materskej dovolenke** (otcovskej dovolenke) je osoba poberajúca materské, ak súčasne jej pracovný pomer trvá.

**Osoba na rodičovskej dovolenke** je osoba poberajúca rodičovský príspevok, ak súčasne jej pracovný pomer trvá.

**Nezamestnaný** je osoba bez práce, ktorá si aktívne hľadá prácu a je evidovaný ako uchádzač o zamestnanie na Úrade práce sociálnych vecí a rodiny.

**Žiak strednej školy** je osoba, ktorá navštevuje strednú školu.

**Študent vysokej školy** je osoba, ktorá je študentom denného štúdia na vysokej škole alebo univerzite (okrem študenta denného alebo externého doktorandského štúdia).

**Osoba v domácnosti** je osoba, ktorá nemá vlastný príjem, alebo je dobrovoľne nezamestnaná a aktívne si nehľadá prácu, nepracujúci študent externého štúdia, ktorý si aktívne nehľadá prácu a je finančne závislý od iného člena domácnosti.

**Dôchodca** je osoba poberajúca dôchodok (starobný, predčasný starobný, výsluhový, invalidný) bez iného zdroja príjmu.

**Osoba poberajúca príjmy z kapitálových príjmov** je osoba, ktorej hlavným zdrojom príjmu je napr. príjem z prenájmu vlastnej nehnuteľnosti, výnos z kapitálového majetku (úroky z cenných papierov, vkladov a pod.).

**Žiak základnej školy** je osoba, ktorá navštevuje základnú školu.

**Dieťa do začatia povinnej školskej dochádzky** je osoba, ktorá ešte nedosiahla vek stanovený na začatie školskej dochádzky, má odklad školskej dochádzky, alebo je v nultom / prípravnom ročníku základnej školy.

**Iná** je skupina osôb, ktoré nepatria do žiadnej z uvedených kategórií (napr. ak obyvateľ dostane verejnú pomoc, súkromnú finančnú podporu).

**Zdroj:** [www.scitanie.sk](http://www.scitanie.sk) Obyvateľstvo - Základné výsledky

### 3. Životné prostredie

#### 3.1 Geomorfologické členenie územia

V zmysle geomorfologického členenia patrí obec Trenčianske Stankovce do:

Sústava:	Alpsko – Himalájska
Podsústava:	Karpaty
Provincia:	Západné Karpaty
Subprovincia:	Vnútorne Západné Karpaty
Oblasť:	Fatransko – Tatranská oblasť
Celok:	Považský Inovec
Podcelok:	Inovecké predhorie

#### 3.2 Geologická stavba územia

Z geologického hľadiska je kataster obce v nižších nadmorských výškach reprezentovaný predovšetkým neogénom – sivé a pestré íly, prachy, štrky, slojky lignitu, sladkovodné vápence a polohy tufitov. Vo vyšších nadmorských výškach sa na stavbe územia podieľajú horniny prvohôr, druhohôr, treťohôr a štvrtohôr. Poukázať treba predovšetkým na výskyt uránu v lokalite Kálnica-Selec.

#### 3.3 Klimatické pomery

Územie patrí do mierne teplej klimatickej oblasti, do obvodu mierne teplého, vlhkého, nížinného až kotlinového. Priemerná ročná teplota vzduchu sa pohybuje medzi 6 - 8 °C. Priemerný ročný úhrn zrážok stúpa s nadmorskou výškou zo 700 mm až na 900 mm.

Priemerný počet dní v roku s maximálnou teplotou 15 °C je 50 – 60. V priemere 110 dní z roku je mrazových, teda s minimálnou teplotou -0,1 °C a vyššou. Prvý mrazový deň prichádza priemerne 1. – 11. októbra.

#### 3.4 Ovzdušie

Okolie obce možno považovať za oblasť so slabo znečisteným ovzduším. Na zhoršovaní kvality ovzdušia v území sa podieľa predovšetkým diaľkový prenos škodlivín, skládkovanie odpadov a doprava. Ich skutočný vplyv nie je možné presne vyčíslieť, nakoľko v území nie je lokalizovaná ani jedna monitorovacia stanica na sledovanie kvality ovzdušia.

### 3.5 Vodstvo

Hydrogeologickými prvkami obce sú rieka Váh a jej derivačný kanál, Selecký potok, Sedličiansky potok, Turňanský potok, Stankovský potok a Malostankovský potok. V zmysle nariadenia 174/2017 Z.z. celé územie obce patrí k citlivým a zraniteľným oblastiam.

### 3.6 Pôdny fond

Pôdny fond obce Trenčianske Stankovce o celkovej výmere 2449,7 ha sa skladá z:

Tabuľka 11: Pôdny fond obce Trenčianske Stankovce ku koncu roka 2022 (v ha)

Pôdny fond		Veľkosť v ha
<b>Celková výmera územia obce</b>		<b>2 449,7</b>
<i>Poľnohospodárska pôda – spolu</i>		<i>1 345,7</i>
v tom	orná pôda	901,8
	chmeľnica	28,7
	vinica	0
	záhrada	52,3
	ovocný sad	1
	trvalý trávny porast	361,9
<i>Nepoľnohospodárska pôda - spolu</i>		<i>1 104</i>
v tom	lesný pozemok	815,4
	vodná plocha	38,5
	zastavaná plocha a nádvorie	129,3
	ostatná plocha	120,7

Zdroj: ŠÚ SR - datacube.sk

Územie obce je v oblasti povodia Váhu rovinaté, smerom k pohoriu Považský Inovec sa územie značne člení. Mimo zastavané územie prevláda orná pôda, ktorá sa využíva na poľnohospodárske účely. Pozdĺž hrádze Váhu a v území medzi korytom Váhu a derivačným kanálom sa nachádzajú pasienky a nízka krovitá zeleň.

Lesné pozemky tvoria viac ako 1/3 pôdneho fondu. Zníženie stability lesných porastov môže okrem nadmerne intenzívneho hospodárskeho využívania nastať aj pôsobením škodlivých činiteľov. Za ohrozujúce činitele možno považovať abiotické činitele, najmä sneh a námrazu, najškodlivejším činiteľom je vietor. Dôsledkom pôsobenia negatívnych faktorov sú kalamity a následné vynútené ťažby drevnej hmoty.

Na základe ochrannárskej typizácie vykonanej na lesných porastoch v rokoch 1982 a 1992 sa zistilo, že zdravotný stav porastov sa výrazne zhoršil. Hlavným rozdielom je výrazné zvýšenie plochy veľmi ohrozených porastov vo vekovej kategórii 10 – 40 rokov a vekovej kategórii 40 a viac rokov.

V katastrálnom území obce sa nachádzajú tieto lesné vegetačné stupne:

- Bukovo – dubový lesný vegetačný stupeň
- Dubovo – bukový lesný vegetačný stupeň
- Bukový lesný vegetačný stupeň
- Jedľovo – bukový vegetačný stupeň

### 3.7 Chránené územia prírody

Na území obce sa nachádzajú tri chránené územia prírody:

- prírodná pamiatka Malostankovské vresovisko,
- prírodná pamiatka Selecký potok,
- chránené stromy Lipského lipy.

### 3.8 Biocentrá a biokoridory

Biocentrá sú ekosystémy poskytujúce trvalé podmienky na rozmnožovanie, úkryt, výživu, ochranu a odpočinok organizmov. Sú to ekologicky najstabilnejšie prvky krajinnej štruktúry.

Biokoridory sú líniové prvky v krajine, ktoré spájajú biocentrá a umožňujú migráciu, s ňou spojený úkryt, odpočinok, zdroj potravy a výmenu genetických informácií medzi nimi.

Kataster obce je súčasťou biocentra nadregionálneho významu – Prírodnej rezervácie Považský Inovec. Z biokoridorov nadregionálneho významu prechádza cez katastrálne územie biokoridor hrebeňov Považského Inovca a Strážovských vrchov a biokoridor Považský Inovec – Bodovka, napájajúci sa na nadregionálny biokoridor – rieku Váh.

Z biokoridorov regionálneho významu sa sledovaného územia dotýka biokoridor Zelená voda – Drieňový vrch – Považský Inovec – Svinica.

Biocentrami miestneho významu sú jestvujúce chránené územia.

Funkciu biokoridoru miestneho významu tvoria brehové porasty Seleckého potoka – biocentrum lužných lesov podhorských a horských prechádzajúcich do lužných lesov nížinných viazaných a alúviá vodných tokov, živočíchy viazané na mokradové a vodné prostredie.

## **4. Technická infraštruktúra**

### **4.1 Zásobovanie vodou**

Obec je napojená na vodovod vo vlastníctve TVK, a.s. Trenčín, ktorá súčasne vykonáva aj prevádzku vodovodu. Obec Trenčianske Stankovce je akcionárom tejto spoločnosti na základe vkladu majetku. Zdrojom pitnej vody je vodný zdroj Štvrtok a Selec. Voda je z VZ Štvrtok a VZ Selec privádzaná do vodojemu v obci, ktorý akumuluje pitnú vodu pre Trenčianske Stankovce, Veľké Bierovce, Opatovce a Trenčiansku Turnú. Prívodné potrubie je z ocele. Kapacita vodojemu nie je dostatočná pre súčasné potreby zásobovaných obcí a už vôbec nie pre plánovaný rozvoj, ktorý počíta s viac ako trojnásobkom súčasnej kapacity, ktorá je 500 m<sup>3</sup>.

### **4.2 Odkanalizovanie**

Obec je kompletne odkanalizovaná splaškovou kanalizáciou. Dobudovanie kanalizácie bolo riešené projektom „Intenzifikácia ČOV, odkanalizovanie a zásobovanie pitnou vodou v Trenčianskom regióne“, v okresoch Trenčín a Nové Mesto nad Váhom. Tento projekt sa realizoval v auguste 2013 – septembri 2015. Jeho predmetom bola okrem dobudovania kanalizácie aj rekonštrukcia ČOV v Trenčianskych Stankovciach.

Dažďová voda je v niektorých častiach obce odvádzaná dažďovou kanalizáciou do miestnych potokov a do vsakov.

### **4.3 Zásobovanie plynom**

Obec je celoplošne plynofikovaná. Na VTL plynovod je napojená prostredníctvom regulačnej stanice vo Veľkých Bierovciach. Kapacita regulačnej stanice je dostatočná pre plánovaný rozvoj bytovej a priemyselnej výstavby v obciach, ktoré ju využívajú.

### **4.4 Elektrifikácia**

Zásobovanie elektrickou energiou je zabezpečené prostredníctvom 19 transformačných staníc, ktoré sú prevažne stožiarové. Pre plánovaný rozvoj v súlade s územným plánom je táto kapacita nedostatočná.

Verejné osvetlenie prešlo komplexnou rekonštrukciou.

## 4.5 Telekomunikácie

Telefonické spojenie zabezpečuje digitálna telefónna ústredňa spoločnosti Slovak Telekom, a.s., ktorá je osadená v objekte budovy obecného úradu, kapacita ústredne je dostatočná. Pokrytie signálom mobilných operátorov je dobré. Spoločnosť Slovak Telekom, a.s. priebežne buduje optickú sieť v obci. Spoločnosť Slovanet, a.s. v roku 2023 započala s realizáciou optickej siete v obci Trenčianske Stankovce budovaním vzdušnej optickej siete na betónových stĺpoch Západoslovenskej distribučnej a.s. Súčasťou projektu je aj pripájanie rodinných domov na optickú sieť, čím sa zvýši kvalita poskytovania služieb.

## 4.6 Doprava

Intravilán obce je tranzitný a tvoria ho prietahy ciest druhej a tretej triedy: II/507, III/1877, III/1878, III/1883, sú zaradené do funkčnej triedy zberné komunikácie.

Čo sa týka kvality povrchu cestnej siete v obci, táto je v niektorých úsekoch zhoršená sieťovým rozpadom a kladením inžinierskych sietí v minulosti.

Z dôvodu zabezpečenia bezpečnosti a plynulosti cestnej premávky a bezpečného pohybu chodcov v obci, realizovala sa rekonštrukcia krytov vozovky a chodníkov, výstavba nových chodníkov, zrealizovala sa výstavba parkoviska v k.ú. Malé Stankovce (2017), došlo ku rekonštrukcii chodníka pri parku Jána Lipského (Sedličná) 2017, boli vybudované priechody pre chodcov na ceste III/1878 TS-Sedličná (2017), na ceste III//1883-TS-Malé Stankovce (2017), obec zrealizovala rekonštrukciu komunikácií a spevnených plôch okolo budovy obecného úradu (2019). Obec v spolupráci s TVK a.s. postupne realizuje výmenu vodovodného potrubia a prípojok v niektorých častiach obce s následným vybudovaním asfaltového povrchu a chodníkov. Priebežne došlo k celkovej alebo lokálnej oprave vodovodu, prípojok a rekonštrukcii miestnych komunikácií a krytu vozovky v časti obce – „Priehrada“ (2017), Sedličná v mieste medzi mostom ponad Sedličanský potok a zástavkou SAD (2019), „Oriešky“ (2022), Sedličná v mieste Od Kvety po Stavebniny Monolit (2022).

## 4.7 Odpadové hospodárstvo

Obec zabezpečuje zber odpadu vlastnými pracovníkmi. Likvidácia odpadu je zabezpečená prostredníctvom jednotlivých spoločností, na základe zmluvných vzťahov. Zber domového odpadu prebieha 1x za dva týždne. Zberajú sa tiež vyseparované zložky – papier a lepenka, sklo, plasty, kov, tetrapaky (kompozitné obaly), textil, nebezpečné odpady, elektroodpady z domácností, použitý kuchynský olej, biologicky rozložiteľný odpad a iné.

Nakladanie s odpadom v obci sa riadi programom odpadového hospodárstva a VZN.

## 5. Služby občianskej vybavenosti

### 5.1 Školstvo

#### 5.1.1 Základná škola

Základná škola Jána Lipského s materskou školou Trenčianske Stankovce sa nachádza v časti obce Malé Stankovce. Areál školy tvorí 1 hlavná budova s telocvičňou, gymnastickou sálou a jedálňou, budova ŠKD, kde sú umiestnené 2 triedy a 2 pavilóny MŠ.

V škole sa vyučujú žiaci 1. – 9. ročníka. V školskom roku 2022/2023 sú v 4. ročníku tri triedy, v ostatných ročníkoch dve triedy. Celkovo navštevuje školu 415 žiakov. Počet žiakov má mierne stúpajúcu tendenciu. Okrem žiakov z Trenčianskych Stankoviec sem dochádzajú deti zo spádových obcí: Selec, Krivosúd-Bodovka, Opatovce, Veľké Bierovce.

Tabuľka 12: Vývoj počtu žiakov Základnej školy Trenčianske Stankovce

Školský rok	počet detí ZŠ
2011/2012	358
2012/2013	354
2013/2014	351
2014/2015	357
2015/2016	359
2016/2017	367
2017/2018	383
2018/2019	377
2019/2020	396
2020/2021	396
2021/2022	405
2022/2023	415

Zdroj: OcÚ

Kvalita dostupnej infraštruktúry je dobrá, budova školy bola v rokoch 2011-2012 zrekonštruovaná, čím sa žiakom zabezpečilo príjemné prostredie a znížila sa energetická náročnosť. Deti majú k dispozícii zaujímavý a praktický školský vzdelávací plán, ktorý zabezpečuje 40 pedagógov. Okrem toho zabezpečuje chod školy 6 nepedagogických zamestnancov a 8 zamestnankýň v školskej jedálni. Škola realizuje viaceré projekty, prostredníctvom ktorých získava dotácie zabezpečujúce skvalitnenie výchovno-vzdelávacieho procesu. O voľný čas žiakov je postarané činnosťou školského klubu detí a krúžkovou činnosťou – k dispozícii je celkovo 17 krúžkov. Nedostatkom je chýbajúce vonkajšie športové ihrisko s bežeckým oválom a športová hala. Škola by potrebovala viac nových tried a problémom je aj kolízia motorovej dopravy s pešími. Je potrebné riešiť zmenu dopravy a vybudovanie parkovacích miest pre potreby školy.

### 5.1.2 Materská škola

Materskú školu navštevuje 142 detí. Sú rozdelené podľa veku do 6. oddelení a stará sa o nich 12 pedagógov. Prevádzku MŠ zabezpečujú 3 nepedagogické pracovníčky. MŠ s jej deťmi sú významnými aktérmi kultúrno-spoločenského života v obci. Deti z materskej školy sa zúčastňujú vystúpení na akciách ZPOZ, napr. „Vítanie detí do života“, vystúpenia na „Vianočnom koncerte“, pri príležitosti „Dňa matiek“, a iné.

Tabuľka 13: Počet detí v MŠ Jána Lipského 2011-2023

rok	počet detí MŠ	počet neprijatých detí pre nedostatok kapacity
2011/2012	96	
2012/2013	100	
2013/2014	100	14
2014/2015	115	13
2015/2016	103	29
2016/2017	93	24
2017/2018	107	19
2018/2019	100	13
2019/2020	95	5
2020/2021	133	8
2021/2022	132	8
2022/2023	142	25

Zdroj: OcÚ

Tabuľka 14: Odhadovaný počet detí v MŠ Jána Lipského 2023-2026

rok	odhadovaný počet detí	počet neprijatých detí pre nedostatok kapacity - odhad <sup>6</sup>
2023/2024	135/142	10
2024/2025	142/150	24
2025/2026	142/150	10

Zdroj: OcÚ

V materskej škole bola realizovaná stavebná rekonštrukcia v rámci projektu „Zvýšenie energetickej účinnosti budovy“, ktorý bol spolufinancovaný EÚ. Prostredníctvom tohto projektu boli vymenené v plastových oknách dvojsklá za trojsklá, zateplenie obvodového muriva, zateplená strecha, namontované rekuperačné jednotky, vykurovanie tepelnými čerpadlami s výmenou radiátorov (2017). V roku 2020 bola skolaudovaná nová budova materskej školy s dvomi triedami pre 50 detí so samostatnou jedálňou. Táto budova bola postavená v rámci projektu „Zvýšenie kapacity infraštruktúry materskej školy v obci Trenčianske Stankovce“.

V prípade ďalšieho nárastu počtu detí vo veku 3až 6 rokov bude potrebné dobudovať ďalšie kapacity materskej školy.

Súkromná materská škola LUCKY KIDS sídli v zrekonštruovanej budove, ktorá bola navrhnutá a špeciálne uspošobená potrebám detí. Budova sa nachádza v kludnom prostredí s peknou záhradou. Ako vnútorné priestory, tak aj priestory okolo budovy, spĺňajú prísne bezpečnostné a hygienické normy, je zaradená do siete školských zariadení. Ku 30.9.2023 materskú školu LUCKY KIDS navštevuje 33 detí.

## 5.2 Zdravotníctvo

V obci sa nachádza zdravotné stredisko, v ktorom pôsobí praktický lekár pre deti, dvaja praktickí lekári pre dospelých a stomatológ. Spádová oblasť praktických lekárov je lokálna, resp. mikroregionálna. Spádová oblasť stomatológa je regionálna, keďže poskytuje aj špecializovanú starostlivosť – ortodonciu.

Rýchla zdravotná a rýchla lekárska pomoc majú dojazd do obce do 15 minút, najbližšie stredisko záchrannej zložky sídli v areáli trenčianskej nemocnice.

V obci sa nachádza lekárň.

## 5.3 Sociálna starostlivosť

Vzhľadom na demografické trendy stúpajú požiadavky na poskytovanie zdravotnej a sociálnej starostlivosti. Obyvatelia obce pociťujú deficit odbornej starostlivosti typu domova sociálnych služieb alebo alternatívnej celodennej starostlivosti, ktoré sa snaží suplovať zariadenie dočasného umiestnenia odkázaných občanov.

V rámci starostlivosti o seniorov, obec každoročne poskytuje skupinám poberateľov starobných dôchodkov, ktoré sa nachádzajú v nižších príjmových pásmach, jednorazový príspevok na zabezpečenie základných životných potrieb.

## 5.4 Kultúra, šport, rekreácia a oddych

Kultúrny a spoločenský život v obci možno považovať za uspokojivý, avšak stále s pomerne veľkým potenciálom rozvoja.

Zázemie kultúre, športu a voľnočasovým aktivitám poskytujú:

- futbalové ihrisko, multifunkčné ihriská
- workoutové ihriská

- tenisové kurty,
- telocvičňa,
- spoločenský dom regionálneho významu,
- knižnica,
- detské ihriská – areál ZŠ, časť obce Veľké Stankovce (horný koniec a za budovou OcÚ) a Sedličná, Rozvadze v Oddychovom centre.

Technický stav existujúcej infraštruktúry je vyhovujúci, plánovaný územný rozvoj však vytvára požiadavky na jej rozširovanie a skvalitňovanie. Zámerom obce je vybudovanie systému cyklo dopravy s možnosťou na napojenia na okolité obce a zároveň aj na krajské mesto Trenčín.

Hlavným organizátorom kultúrno-spoločenského života v obci je obecný úrad. Na pravidelne opakujúce sa podujatia vynakladá cca 25 tis. € ročne:

február/marec	Stankovská zabíjačka
máj	Stavanie mája, Deň matiek
jún	MDD
júl/august	Obecný deň, Tanečné zábavy v areáli hasičskej zbrojnice, Ahoj leto
október	Mesiac úcty k starším, Spomienková slávnosť k pamiatke zosnulých
november	Spomienková slávnosť obetiam svetových vojen
december	Mikuláš a Vianočný koncert

V obci pôsobia viaceré spolky, najaktívnejšie z nich sú: Dobrovoľný hasičský zbor, Folklórny súbor Rozvadžan, TJ Sokol, Obecný športový klub, Jednota dôchodcov Slovenska, základná organizácia Trenčianske Stankovce, Cirkevné zbory, Zväz chovateľov a Kynologický klub, OZ Robíme to pre deti. Tieto spolky podporuje obec v rámci svojho dotačného systému každoročne sumou cca 61 tis. €.

Blízkosť rieky Váh vytvára vhodné podmienky pre trávenie voľného času. Poľné a obslužné cesty pri vodnom toku využívajú cyklisti a bežci. Obcou prechádza Vážska cyklomagistrála, ktorá je oddelená derivačným kanálom a riekou Váh a napojenie sa na ňu je možné iba cez vysokofrekventovanú cestu čo je značne problematické. Obec má záujem vyriešiť bezpečné napojenie sa na Vážsku cyklomagistrálu, aby túto mohla využívať široká verejnosť. Obec má vypracovanú projektovú dokumentáciu, územné rozhodnutie a stavebné povolenie na vybudovanie cyklotrasy, ktorá by bola napojená na cyklotrasu smer Veľké Bierovce, Opatovce a krajské mesto Trenčín. Táto by bola prínosom nielen pre obyvateľov našej obce ale aj pre širokú - nielen športovú verejnosť. Pohorie Považského Inovca rovnako vytvára predpoklad pre zintenzívnenie turizmu v obci.

Na rekreáciu slúži 17 stavieb v obci, ubytovacie služby poskytuje 1 podnikateľský subjekt.

## 5.5 Služby prispievajúce ku kvalite života

Ponuka služieb je v súčasnosti vyhovujúca, rastúci počet obyvateľov však vytvára predpoklad pre jej rozšírenie. V súčasnosti je obyvateľom k dispozícii obchodno-obslužná vybavenosť zabezpečovaná podnikateľskými subjektami:

- 3 predajne potravín,
- 2 pohostinstvá,
- 3 reštaurácie,
- 4 predajne kvetov,
- 2 predajne textilu a zmiešaného tovaru,
- 1 predajňa mäso-údeniny,
- 1 predajňa ovocia a zeleniny,
- 1 predajňa stavebnín,
- 1 predajňa náhradných dielov na poľnohospodárske stroje,
- 1 predajňa plechových strešných krytín, zvitkov, tabuľových plechov, klampiarskych výrobkov,
- 1 pneuservis,
- 1 predajňa plastových okien,
- 1 kúpeľňové štúdio.

Vzhľadom na blízkosť mesta väčšina obyvateľov nakupuje v nákupných centrách, je však dôležité prihliadať aj na ľudí, pre ktorých je potrebné, aby aspoň základné tovary boli k dispozícii aj priamo v obci.

Hromadnú dopravu osôb zabezpečuje SAD Trenčín. Spojenie s krajským mestom je dobré.

Poštové služby zabezpečuje pošta situovaná priamo v obci. V obci sa nachádza bankomat, a to pri hlavnom vstupe do budovy obecného úradu.

## 5.6 Cirkev, cintoríny

Občania Trenčianskych Stankoviec sú prevažne veriaci. Podľa údajov SODB z roku 2021 má z celkového počtu obyvateľov 3 403 najväčšie zastúpenie rímskokatolícka cirkev (1 776 obyvateľov, tzn. 52 %) a evanjelická cirkev augsburského vyznania (823 obyvateľov, tzn. 24 %). S rastúcim počtom obyvateľov a postupom času rastie podiel ľudí bez vyznania. Kým v roku 2011 sa k cirkvi nehlásilo 8 % obyvateľov, v roku 2021 to bolo už takmer 19 % (tzn. 638 obyvateľov bez vyznania).

V obci sa nachádzajú dva kostoly: rímsko-katolícky Kostol Panny Márie, pomocnice kresťanov, ktorý je filiálkou farnosti Veľké Bierovce a evanjelický, ktorý navštevujú aj obyvatelia Veľkých Bieroviec, Opatoviec, Selca, Krivosúd-Bodovky a Trenčianskej Turnej.

Každá časť obce má vlastný cintorín, na ktorých sa pochováva do jestvujúcich hrobiek, nové hrobové miesta sa nevytvárajú. Centrálny cintorín s domom smútku bol vytvorený

v časti Veľké Stankovce, kde je vytvorená dostatočná rezerva pre pochovávanie aj do budúcnosti. K dispozícii je aj kolumbárium. Obec je prevádzkovateľom pohrebnej služby.

## 5.7 Bezpečnosť

V obci bola zaznamenaná kriminalita aj vandalizmus, tieto nežiaduce javy boli čiastočne eliminované zavedením monitorovacích systémov na budovách základnej školy, materskej školy, obecného úradu, spoločenského domu, hasičskej zbrojnice, domu smútku a cintorína.

Posledné roky sú na Slovensku charakteristické zvýšenou mierou kriminality, v Trenčianskom kraji je počet trestných činov na obyvateľa dlhodobo nadpriemerný v porovnaní s celoslovenským priemerom. Z pohľadu narúšania pokojného života v obciach sa kriminalita prejavuje predovšetkým na zneužívaní dôveryhodnosti starších obyvateľov. Riziko, že sa stanú obeťami trestných činov je neustálou hrozbou. Preto sa obec snaží pôsobiť preventívne a robiť medzi obyvateľmi osvetu.

Z dôvodov zabezpečenia väčšej ochrany obyvateľstva aj z dôvodu kontroly dodržiavania VZN v obci, vyvstáva potreba zriadenia obecnej polície ako aj ďalšieho rozširovania kamerového systému.

Intravilán obce je tranzitný (cesta II/507), z toho vyplýva zvýšené riziko vzniku kolízií s chodcami a cyklistami.

Významné ohrozenie predstavuje pre obec rieka Váh a potoky zvädzajúce dažďovou vodou z pohorí. Obec má vypracovaný povodňový plán záchranných prác.

V obci je Dobrovoľný hasičský zbor, ktorý ma 102 členov a snaží sa aj prostredníctvom preventívnej činnosti predchádzať zásahom. Pre prípad potreby zásahu je plne vybavený a akcieschopný. Obec disponuje AVIOU 30 od roku 2015 repasovaným hasičským autom Tatra 148 a protipovodňovým vozíkom a IVECOM Daily. Hasiči tiež veľmi dobre reprezentujú obec v hasičskom športe, venujú sa krúžkovej činnosti – mladým hasičom a každoročne organizujú ples.

## 5.8 Bytový fond, výstavba

Možnosti bývania a stavania rodinných domov a bytového fondu sú kľúčové faktory, ktoré ovplyvňujú demografický vývoj obce, rozvoj obce a naplňajú základnú obytnú funkciu obce.

V roku 2021, keď sa konalo sčítanie obyvateľov, domov a bytov, bolo v obci Trenčianske Stankovce celkovo:

- **860 domov (761 obývaných, 99 neobývaných)**, z toho:
  - o podľa vlastníctva bolo z nich obývaných fyzickými osobami 742 (86,28%),

- podľa typu bolo z nich 823 rodinných domov (95,7%) a
  - podľa obdobia výstavby bolo najviac domov postavených v rokoch 1961-1980 (celkovo 273 domov v danom období výstavby).
- **1 192 bytov (1 011 obývaných a 181 neobývaných), z toho:**
- prevládajúce podľa typu v kategórii „rodinné domy“ s počtom 845 (70,89%) a v kategórii „bytové domy“ s počtom 334 (28%),
  - podľa formy vlastníctva prevláda v kategórii „byt vo vlastnom rodinnom dome“ v počte 837 (70,22%) a „byt obývaný vlastníkom“ v počte 326 (27,35%),
  - podľa celkovej podlahovej plochy bytu v m<sup>2</sup> bola najviac zastúpená výmera 60-80 m<sup>2</sup> v počte 312 (26,17%) a 80-100m<sup>2</sup> v počte 214 (18%),
  - podľa zásobovania vodou bol najväčší počet bytov zo spoločného zdroja v počte 1 155 (97%) a len 25 bytov (2,1%) malo zdroj z vlastného zdroja,
  - podľa počtu obytných miestností v byte malo najviac 3 obytné miestnosti v počte 373 (31,3%) a 4 obytné miestnosti v počte 278 (23,32%).

Tabuľka 15: Domy podľa vlastníctva, podľa typu a podľa obdobia výstavby v obci v roku 2021

Domy	Počet
<b>Celkový počet domov</b>	<b>860</b>
z toho obývané domy	761
z toho neobývané domy	99
Z toho domy obývané podľa vlastníctva:	
fyzické osoby	742
štát	0
obec	2
zahraničný vlastník	3
obchodná spoločnosť	0
iné právnické osoby	1
kombinácia vlastníkov	57
nezistené	55
Z toho domy obývané podľa typu:	
rodinné domy	823
bytové domy	27
polyfunkčné budovy	0
neskolaudované rodinné domy	1
fiktívny objekt	2
prevádzková budova s bytmi	2
ostatné budovy na bývanie	5
Z toho domy obývané podľa obdobia výstavby:	
pred 1919	18
1919-1945	49
1946-1960	200
1961-1980	273

1981-2000	138
2001-2010	71
2011-2015	55
od 20016 a neskôr	53
nezistené	3

Zdroj: Rozšírené výsledky SODB 2021 – lokálne štatistické územné jednotky

Tabuľka 16: Byty podľa typu a formy vlastníctva, podľa celkovej podlahovej plochy bytu, podľa zásobovania vodou a podľa počtu obytných miestností v byte v roku 2021

Byty	Počet
<b>Celkový počet bytov</b>	<b>1 192</b>
Z toho obývané byty	1 011
Z toho neobývané byty	181
Z toho byty podľa formy vlastníctva:	
byť obývaný vlastníkom	326
byť vo vlastnom rodinnom dome	837
obecný byť	2
byť v nájme	8
družstevný byť	9
služobný byť	2
iná forma užívania bytu	7
nezistený	1
Z toho byty podľa typu:	
rodinné domy	845
bytové domy	334
polyfunkčné budovy	0
neskolaudované rodinné domy	1
fiktívny objekt	2
rekreačný objekt	0
prevádzková budova s bytmi	5
ostatné budovy na bývanie	5
Z toho byty podľa celkovej podlahovej plochy bytu v m <sup>2</sup> :	
menej ako 30	5
30-60	157
60-80	312
80-100	214
100-120	139
120-150	183
150 a viac	176
nezistená	6
Z toho byty podľa zásobovania vodou	
v byte zo spoločného zdroja	1 155
v byte z vlastného zdroja	25
mimo bytu	7
bez vodovodu	1
nezistené	4

Z toho byty podľa počtu obytných miestností v byte	
1 obytná miestnosť	25
2 obytné miestnosti	161
3 obytné miestnosti	373
4 obytné miestnosti	278
5 obytných miestností	261
6 obytných miestností	68
7 obytných miestností	15
8 obytných miestností	6
9 obytných miestností	2
nezistený	3

Zdroj: ŠÚ SR - Rozšírené výsledky SODB 2021 – lokálne štatistické územné jednotky

Potenciál pre ďalší rozvoj bytovej výstavby je definovaný v územnom pláne, ktorý bol spracovaný v r. 2011. V roku 2016 boli prijaté Zmeny a doplnky č. 1 k ÚPN obce. V roku 2020 boli prijaté Zmeny a doplnky č. 2 k ÚPN obce. V rámci Územného plánu sa počíta s individuálnou a hromadnou bytovou výstavbou nadväzujúcou na súčasné zastavané územie. Vymedzuje tiež plochy občianskej vybavenosti, športu, rekreácie, plochy na podnikanie, poľnohospodárstvo a verejnú zeleň.

Obec je stavebným úradom, s počtom cca 200 podaní ročne pre územie Trenčianskych Stankoviec.

## 6. Hospodárstvo

### 6.1 Majetok a hospodárenie obce, miestna samospráva

Na ekonomickom rozvoji obce sa významnou mierou podieľa miestna samospráva prostredníctvom využívania majetku a disponibilných finančných prostriedkov.

Tabuľka 17: Rozpočet obce Trenčianske Stankovce v roku 2022 (v EUR)

Kategória	Schválený rozpočet	Schválený rozpočet po poslednej zmene
<b>Príjmy celkom</b>	<b>3 484 511,00</b>	<b>4 280 573,16</b>
<b>z toho:</b>		
Bežné príjmy	2 789 811,00	3 071 052,60
Kapitálové príjmy	0,00	0,00
Finančné príjmy	600 000,00	1 114 820,56
Príjmy RO s právnou subjektivitou (vlastné)	94 700,00	94 700,00
<b>Výdavky celkom</b>	<b>3 437 952,00</b>	<b>4 228 659,85</b>
<b>z toho:</b>		
Bežné výdavky	1 239 512,00	1 364 014,46
Kapitálové výdavky	705 000,00	1 191 290,00
Finančné výdavky	0,00	0,00
Výdavky RO s právnou subjektivitou (z vlastných príjmov)	1 493 440,00	1 673 355,39

Zdroj: OcÚ

V nasledujúcich troch rokoch plánuje obec rozpočet vo výške:

Tabuľka 18: Plánovaný rozpočet obce 2024-2026 (v EUR)

Rok	Príjem	Výdavok
<b>2023</b>	3 470 372	3 421 848
<b>2024</b>	3 572 065	3 488 726
<b>2025</b>	3 618 065	3 525 578

Zdroj: OcÚ

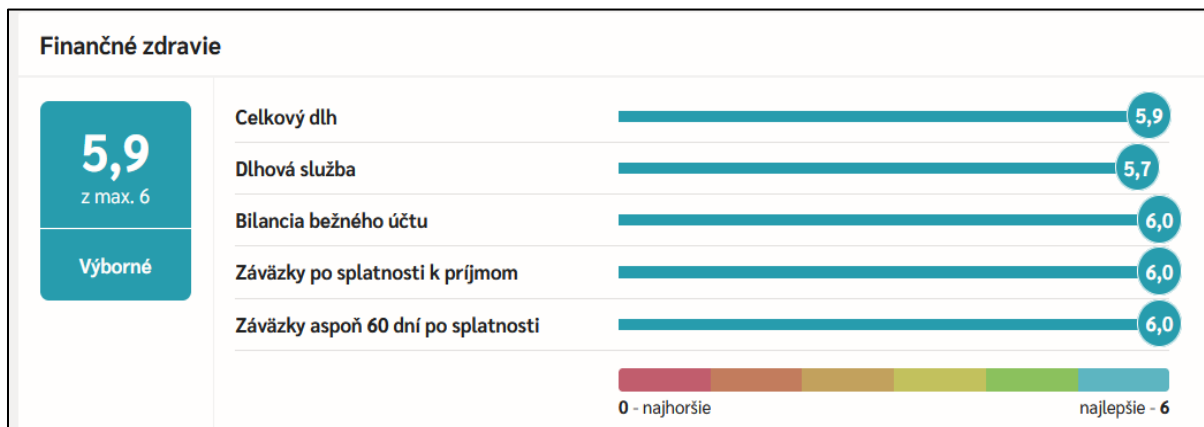
Majetok obce má k 31.12.2022 hodnotu 12 616 696,22 EUR a jeho štruktúra je:

Tabuľka 19: Majetok obce Trenčianske Stankovce v roku 2022

Kategória	Hodnota v EUR
Budovy a stavby	8 930 321,81
Stroje a zariadenia	549 678,12
Dopravné prostriedky	565 584,52
Inventár (operatívna evidencia, drobný hmotný majetok)	248 830,84
Pozemky	914 558,06
Finančný majetok (akcie TVK a.s.)	1 357 654,00
Dlhodobý nehmotný majetok	50 068,87

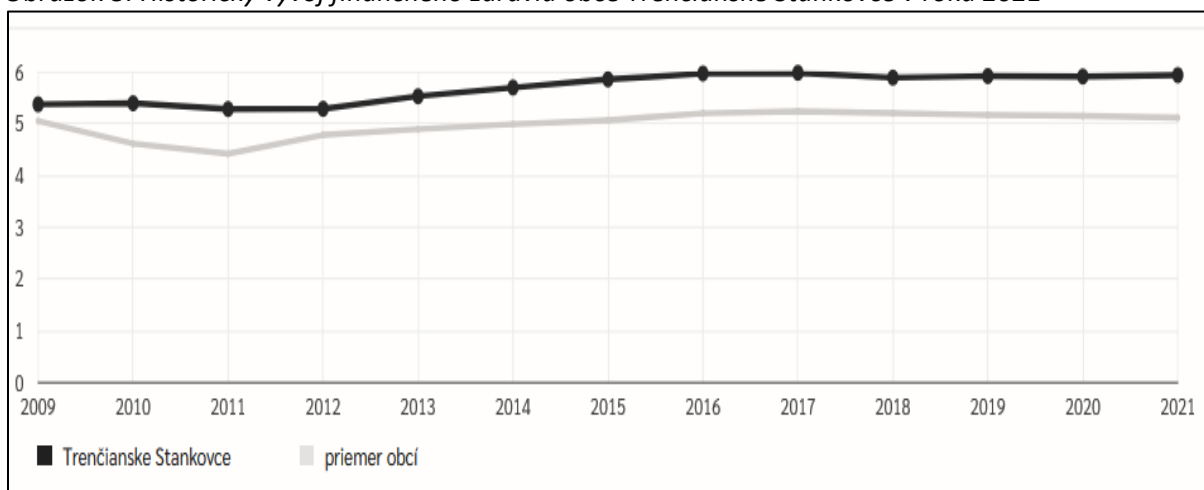
Inštitút pre ekonomické a sociálne reformy hodnotí celkové finančné zdravie obce Trenčianske Stankovce za rok 2021 ako VÝBORNÉ s hodnotou 5,9 z max. 6 bodov (viď nižšie uvedená tabuľka). Rovnako historický vývoj finančného zdravia obce vníma ako vyvážený s prihliadnutím na priemer ostatných obcí SR.

Obrázok 2: Finančné zdravie obce Trenčianske Stankovce v roku 2021



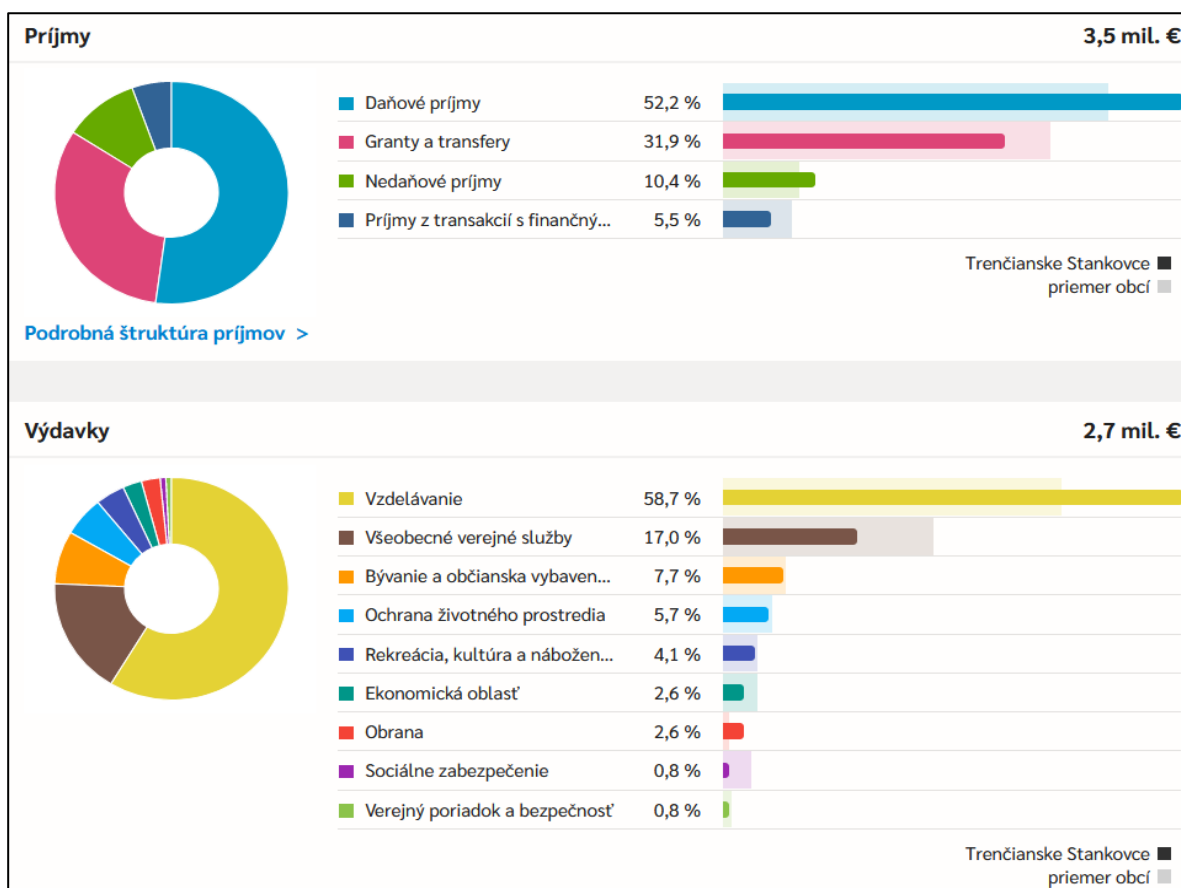
Zdroj: <http://www.hospodarenieobci.sk/profil/samosprava/545741/2021>

Obrázok 3: Historický vývoj finančného zdravia obce Trenčianske Stankovce v roku 2021



Zdroj: <http://www.hospodarenieobci.sk/profil/samosprava/545741/2021>

Obrázok 4: Príjmy a výdavky obce Trenčianske Stankovce v roku 2021



Zdroj: <http://www.hospodarenieobci.sk/profil/samosprava/545741/2021>

Výkon obecnej správy vykonáva starosta obce, o základných otázkach života obce rozhoduje 9 členné obecné zastupiteľstvo. Organizačnú, ekonomickú a technickú agendu zabezpečuje obecný úrad, ktorý má 18 zamestnancov. Budova obecného úradu bola v nevyhovujúcom technickom stave a bola energeticky náročná. Z toho dôvodu došlo v roku 2023 ku komplexnej rekonštrukcii budovy a zníženiu energetickej náročnosti.

## 6.2 Pôdohospodárstvo a poľnohospodárstvo

Poľnohospodárska pôda tvorí cca 57 % rozlohy katastrov tvoriacich Trenčianske Stankovce.

Poľnohospodárske družstvo Inovec je najvýznamnejším subjektom venujúcim sa pôdohospodárstvu v obci - hospodári celkovo na výmere 2037,9 ha, a to v katastroch obce Trenčianske Stankovce (vrátane pôdy vo vlastníctve fyzických osôb, právnických osôb a urbárskych spoločností) a v katastroch susedných obcí – Krivosúd-Bodovka, Selec, Veľké Bierovce, Trenčianska Turná, Beckov a Soblahov. V obci Trenčianske Stankovce PD hospodári celkovo na výmere 1045 ha, z toho orná pôda tvorí 768 ha, TTP 218 ha, záhrady 0,4 ha. V režime neproduktívnej pôdy 58 ha.

Na ornej pôde sú pestované v najväčšej miere obilniny, kukurica na zrno a na siláž, cukrová repa, sója a konope.

Štruktúra živočíšnej výroby je tvorená hovädzím dobytkom mliečny typ holstein. V oblasti wellfare spĺňa družstvo všetky podmienky.

Užívanie lesov je značne diverzifikované. Lesy sú v majetku a užívaní viacerých právnických osôb v nasledovnej štruktúre:

- Lesné združenie Veľké Bierovce - 80 ha
- Lesné hospodárstvo Inovec – 141 ha
- Združenie urbárskej a pasienkovej spoločnosti Veľké Stankovce –181 ha
- Lesy Slovenska š.p. - 59 ha
- Lesné družstvo Malé Stankovce – 19 ha
- Urbárske a pasienkové pozemkové spoločenstvo Malé Stankovce – 13 ha
- Lesné družstvo Opatovce – 85 ha
- Pozemkové spoločenstvo Rozvadze – 70 ha
- Urbárska spoločnosť, pozemková spoločnosť Trenčianska Turná - 0,06 ha
- Poľnohospodárske družstvo Inovec – 0,07 ha

### 6.3 Priemysel a služby

V oblasti sekundárnej sféry, pôsobia v obci podnikatelia v nasledovných odvetviach:

- Prvotné spracovania dreva
- Stolárska výroba (nábytok, okná, stavebné drevené konštrukcie)
- Kovovýroba
- Textilná výroba a šitie odevov
- Výroba plastových okien
- Kovoobrábanie
- Klampiarska výroba

Na základe aktuálnych údajov obchodného registra Slovenskej republiky ([www.orsr.sk](http://www.orsr.sk)) je v obci Trenčianske Stankovce evidovaných ku dňu 9.8.2023 celkovo 144 spoločností s ručením obmedzeným, 1 Družstvo, 1 Akciová spoločnosť a 1 Organizačná zložka podniku zahraničnej osoby.

V obci je priemyselná zóna, v ktorej pôsobia firmy - výroba komponentov do vykurovacích kotlov - Vaillant (zamestnáva cca 600 pracovníkov), zdravotná technika Europin (do 150 zamestnancov), Empíria – veľkoobchod s vodoinštalačným materiálom (12 zamestnancov), Swiss Steel Slovakia - strojárská firma s ťažiskom v automobilovom priemysle (25 zamestnancov), spoločnosť KVK - výroba plastového nasávacieho potrubia (40 zamestnancov), Stavebniny Monolit (5 zamestnancov), spoločnosť DAMO - oprava a predaj poľnohospodárskej techniky (20 zamestnancov), Gastro Star s.r.o, - veľkoobchod s potravinami chladené a mrazené potraviny (40 zamestnancov), Stavebné firmy Proreco (25-49 zamestnancov), A JE TO (15 zamestnancov), Universe Slovakia s.r.o - predaj bicyklov

a náhradných dielov (12 zamestnancov), Verena s.r.o - spracovanie hutných materiálov (10 zamestnancov) a iné.

Terciárna sféra je v obci zastúpená viacerými subjektmi poskytujúcimi služby prispievajúce ku kvalite života obyvateľov.

## SWOT analýza

### Silné stránky

- Atraktívne prírodné prostredie
- Rastúci počet obyvateľov
- Zvyšovanie počtu ekonomicky aktívnych obyvateľov
- Zvyšovanie vzdelanostnej úrovne obyvateľov
- Zvyšovanie úrovne zamestnanosti obyvateľov
- Dostupnosť inžinierskych sietí
- Stav väčšiny objektov občianskej vybavenosti
- Dostupnosť služieb občianskej vybavenosti
- Separácia odpadu
- Udržiavanie folklóru a ľudových tradícií
- Aktívne spolky
- Intenzita kultúrno-spoločenských podujatí
- Prepojenosť obce na značené cyklotrasy
- Stav verejných priestranstiev
- Hospodárenie obce
- Partnerstvo na lokálnej úrovni
- Využívanie dotácií a grantov
- Stabilizované podnikateľské subjekty
- Uspokojivá dostupnosť tovarov a služieb vzhľadom na veľkosť obce
- Spracovaný územný plán a ostatná plánovacia dokumentácia
- Dobrá pripravenosť rozvojových zámerov obce
- Kontinuita riadenia

### Slabé stránky

- Regresívna veková štruktúra
- Zastaraný vodovod
- Zlá kvalita povrchu niektorých parkovísk, úsekov MK a chodníkov
- Veľká intenzita premávky
- Absencia chodníkov v niektorých častiach obce
- Rezervy vo voľnočasových aktivitách, slabá ponuka ihrísk
- Nevhodné podmienky pre dostatočné poskytovanie sociálnej starostlivosti
- Malý záujem zo strany obyvateľov o dianie v obci a škole
- Rezervy v rozmanitosti ponúkaných tovarov a služieb
- Nedostatočná protipovodňová prevencia
- Vandalizmus a kriminalita
- Absencia cyklotrasy a prepojenie na Vážsku cyklomagistrálu, okolité obce a mesto Trenčín

### Príležitosti

- Zvyšovanie počtu obyvateľov
- Zintenzívnenie využívania priemyselnej zóny
- Kultúrny a historický potenciál
- Budovanie turistickej infraštruktúry (cyklotrasy, náučný chodník, stravovacie, ubytovacie zariadenia,...)
- Zintenzívňovanie a nadväzovanie partnerstiev
- Rozvoj voľnočasových aktivít, budovanie ihrísk
- Skvalitnenie propagácie obce

### Ohrozenia

- Povodne
- Ľahostajnosť k životnému prostrediu
- Ľahostajnosť zo strany externých subjektov k rozvoju obce
- Kontaminácia poľnohospodárskej pôdy
- Výdavky spojené so zvyšujúcim sa počtom obyvateľov rastúce rýchlejšie ako príjmy z priamych daní.
- Zlá dostupnosť finančných zdrojov EÚ
- Nedostatok vlastných zdrojov

## Strategická časť

### Stanovenie faktorov rozvoja a kľúčových disparít

Za faktory sociálneho a ekonomického rozvoja obce možno stanoviť tieto:

- Prírodný, kultúrny a historický potenciál
- Stabilizovaní podnikatelia
- Pripravovaná/prebiehajúca bytová výstavba

Kľúčové disparity, ktoré môžu mať negatívny dopad na rozvoj obce, sú predovšetkým:

- Nedostupnosť služieb prispievajúcich ku kvalite života
- Stav verejných priestranstiev a objektov občianskej a technickej infraštruktúry
- Vykonávanie aktivít s negatívnym dopadom na životné prostredie

### Globálny cieľ

**Vytvoriť podmienky na všestranne kvalitný život občanov priamo v Trenčianskych Stankovciach, a to v oblasti tvorby pracovných príležitostí, bývania, vzdelávania, rekreácie a trávenia voľného času tak, aby sa obec stala domovom a miestom pre plnohodnotný život pre všetkých jej obyvateľov.**

Na základe zistených faktorov rozvoja a disparít boli pre naplnenie globálneho cieľa stanovené strategické ciele rozvoja. Východiskom pre plnenie strategických cieľov dlhodobého rozvoja je stanovenie priorít.

Strategické ciele	Priority
1. Zvýšiť kvalitu poskytovaných služieb dôležitých pre život obyvateľov	1.1: Služby charakteru občianskej vybavenosti
	1.2: Zachovanie hodnôt a život v komunite
2. Trvaloudržateľne využívať vnútorné zdroje obce	2.1: Zamestnanosť, podnikanie a rozvoj cestovného ruchu
	2.2: Ochrana a kvalita životného prostredia
	2.3: Efektívna infraštruktúra

## Programová časť

Programová časť nadväzuje na priority stanovené v strategickej časti. V procese spracovania programovej časti boli stanovené opatrenia a aktivity v rámci jednotlivých priorít tak, aby ich vykonanie prispelo k naplneniu cieľov.

### Priorita 1.1 Služby občianskej vybavenosti

#### Opatrenie 1.1.1 Udržanie a skvalitnenie dostupnosti siete obchodov a služieb

Sektor obchodu a služieb je síce z pohľadu počtu podnikateľských subjektov zastúpený dostatočne, avšak priamo v obci absentujú niektoré služby. Je nevyhnutné vhodné rozšírenie ponuky poskytovaných služieb a obchodu nielen pre domácich, ale i návštevníkov obce.

#### Opatrenie 1.1.2: Poskytovanie kvalitných služieb sociálnej starostlivosti, zdravotnej starostlivosti a podpora zdravého životného štýlu

Vzhľadom na vekovú štruktúru obyvateľstva, jeho väzbu na lokalitu, v ktorej prežili celý život, sa začne zvyšovať dopyt po poskytovaní sociálnej starostlivosti, preto je nevyhnutné zabezpečenie kvalitnej úrovne týchto služieb. Nevyhnutné je tiež zvyšovanie povedomia obyvateľstva o prevencii chorôb a o zdravom životnom štýle a rozvoj nových foriem zdravotnej starostlivosti – hospicová starostlivosť, komunitná starostlivosť a pod. Rovnako je potrebné zabezpečovať kvalitné priestorové a materiálno-technické zázemie pre poskytovanie zdravotnej a sociálnej starostlivosti.

#### Opatrenie 1.1.3: Zvyšovanie bezpečnosti

Úroveň kvality života je úzko prepojená s pokojom a pohodou obyvateľov, preto je nevyhnutné vykonávať aktivity zamerané na znižovanie dopravných rizík, prevenciu kriminality, rizík požiarov, rizík z prírodných katastrof a protipovodňové opatrenia.

#### Opatrenie 1.1.4: Podpora skvalitňovania vzdelávania a zlepšovanie prístupu k predprimárnemu a primárnemu vzdelávaniu, zatriktívňovanie a splnohodnotnenie priestorového zázemia pre vzdelávanie a podpora podnetov pre celoživotné vzdelávanie

Predprimárne a primárne vzdelávanie má význam nielen pre deti, ale dostupnosť zariadení napomáha rodičom pri zosúladovaní súkromného a pracovného života.

Nevyhnutnosťou v rámci primárneho vzdelávania je atraktivita výchovno-vzdelávacieho procesu, kvalita pedagogického personálu a vytváranie kvalitného zázemia pre orientáciu na uplatnenie žiakov v budúcom profesnom živote. Základná škola taktiež skrýva potenciál z hľadiska jej funkcie ako centra celoživotného vzdelávania.

Knižnica je významným prvkom v živote obce a vytvára potrebné zázemie pre vzdelávací proces aj napĺňanie voľného času žiakov, rovnako ako aj základná škola umenia. Preto je potrebné vykonávať aktivity na skvalitňovanie služieb, ktoré poskytujú.

## **Priorita 1.2: Zachovanie hodnôt a život v komunite**

### **Opatrenie 1.2.1: Organizovanie a podpora organizovania kultúrnych, spoločenských a športových podujatí a voľnočasových aktivít, budovanie infraštruktúry pre tento účel**

Zapájanie obyvateľov do spoločenských aktivít je základným predpokladom pre oživenie spoločenského života v obci a vytvorenie vhodnej „klímy“ pre ďalšie spoločenské a ekonomické aktivity. Je predpokladom pre úspešnú implementáciu rozvojových programov a zapojenie obyvateľstva do realizácie konkrétnych aktivít. Záujmové združenia a spolky tvoria významný prvok v živote každej komunity na vidieku, prispievajú k socializácii obyvateľov a v neposlednom rade prostredníctvom konkrétnych aktivít prispievajú k reprezentácii obce.

Aktivity:

- udržiavanie vhodného zázemia pre kultúrno-spoločenský život,
- usporiadanie pravidelných kultúrno-spoločenských podujatí,
- podpora športových podujatí a voľnočasových aktivít,
- rekonštrukcia a budovanie športových areálov, detských ihrísk.
- integrácia marginalizovaných skupín do kultúrno-spoločenského života obce,
- podpora činností záujmových združení a spolkov,
- podpora prezentácie folklóru a mladej modernej kultúry.

### **Opatrenie 1.2.2: Zachovanie kultúrneho, historického a prírodného dedičstva**

Kultúrne, historické a prírodné dedičstvo je jedným z prvotných vnútorných zdrojov rozvoja. Je základom pre zvyšovanie záujmu o obec a takisto je základom identity a svojráznosti. Zachovanie dedičstva je možné prezentáciou územia napríklad prostredníctvom festivalov, výstav, publikácií, audiovizuálnych diel, náučného chodníka.

### **Opatrenie 1.2.3: Zabezpečenie koordinovaného rozvoja a vytváranie partnerstiev**

Pre napĺňanie rozvojového potenciálu obce je nevyhnutné jeho personálne zabezpečenie – vytvorenie pracovných skupín zodpovedných za jednotlivé špecifické ciele, ktorých činnosť je nevyhnutné technicky materiálne a finančne zabezpečiť.

Okrem samotného personálneho zabezpečenia v obci je pre koordinovaný rozvoj potrebné nadväzovanie a udržiavanie partnerstiev s obcami v okolí, so subjektmi samosprávy regionálnej úrovne, podnikateľskými subjektmi a tretím sektorom na lokálnej úrovni, so subjektmi poskytujúcimi odborné poradenstvo a tiež nadväzovanie partnerstiev cezhraničného a medzinárodného charakteru. Vhodné je tiež aktívne zapájať do rozvoja obce samotných obyvateľov a aplikovať prístupy komunitne riadeného lokálneho rozvoja.

## **Priorita 2.1: Zamestnanosť, podnikanie a rozvoj cestovného ruchu**

### **Opatrenie 2.1.1: Podpora podnikania a rozvoj obecných služieb**

Malé a stredné firmy plnia v obci významný faktor sociálno-ekonomického rozvoja. Obec poskytuje dostatočne široké spektrum aktivít a podnikateľských myšlienok. Záleží len na obyvateľoch, do akej miery sa chopia tejto šance, treba ich však motivovať. Nevyhnutné je tiež záujemcov o podnikanie podchytiť v štádiu prípravy na podnikanie a pomôcť im vyvarovať sa krokov, ktoré by prípadne mohli ohroziť ich prosperitu. Dôležité je tiež klásť dôraz na vytváranie pracovných miest pre znevýhodnených uchádzačov o zamestnanie napríklad formou sociálneho podniku. Partnerstvo verejného a súkromného sektoru je jedným z najvýznamnejších partnerstiev, ktoré má vplyv na sociálno-ekonomický rozvoj obce, preto je nevyhnutné budovanie spolupráce na tejto úrovni.

#### Aktivity

- rozvoj priemyselnej zóny,
- príprava vybraných objektov na podnikanie,
- spolupráca verejného a súkromného sektoru,
- posilnenie technického zázemia OPS
- poskytovanie poradenských služieb pre podnikateľov prostredníctvom profesionálnych inštitúcií.

### **Opatrenie 2.1.2: Rozvoj tradičných výrobných**

Prevádzky tradičných remeselných výrobných sú ojedinelé, sú však významným faktorom atraktivity obce. Preto je vhodné usmerniť záujemcov o podnikanie a ich motivovanie k vykonávaniu takýchto aktivít.

### **Opatrenie 2.1.3: Rozvoj poľnohospodárstva s dôrazom na biologickú rozmanitosť, prírodné a kultúrne dedičstvo vidieka**

Intenzívny spôsob poľnohospodárstva je dôležitý z hľadiska objemu produkcie, nedotvára však vidiecky charakter. Preto je nevyhnutné podporovať obyvateľov so vzťahom k poľnohospodárstvu a subjekty zaoberajúce sa poľnohospodárstvom a motivovať ich k diverzifikácii poľnohospodárskych činností. Realizácia tohto opatrenia prispeje k atraktivite obce i vo vzťahu k rozvoju turizmu.

V rámci opatrenia je potrebné brať ohľad i na fyzicky a morálne opotrebovanú poľnohospodársku techniku a technológie. Realizácia opatrenia je možná prostredníctvom vykonania aktivít:

- výstavba, rekonštrukcia a modernizácia budov,
- obstaranie a modernizácia technického a technologického vybavenia,
- zlepšenie monitorovania kvality, zdravotných podmienok, hygienicko-sanitárnych režimov,
- zlepšenie pracovných podmienok a vzdelávania.

Na základe analýzy vnútorné zdroje obce – kultúrny, historický a prírodný potenciál - vytvárajú predpoklady pre rozvoj turizmu v kontexte väčšieho celku – stredného Považia.

#### **Opatrenie 2.1.4: Tvorba a údržba produktov cestovného ruchu, podpora turistickej infraštruktúry**

V obci a okolí sú vytvorené výborné podmienky pre produkty cestovného ruchu zamerané na:

- cykloturistiku,
- pešiu turistiku,
- poľovníctvo a rybárstvo,
- jazdectvo,

preto je nevyhnutné vykonávať aktivity súvisiace s využitím tohto potenciálu a vytvárať zázemie pre rozvoj turizmu.

#### **Opatrenie 2.1.5: Marketing obce**

Atraktivnosť obce nie je len naplnením cieľov, ale aj vhodne zvolenej propagácie a prezentácie činností obyvateľom a ostatným cieľovým skupinám (podnikatelia, turisti/návštevníci, partnerské obce a inštitúcie) osobne, prostredníctvom printových a inovatívnych elektronických zariadení/médií.

### **Priorita 2.2: Ochrana a kvalita životného prostredia**

#### **Opatrenie 2.2.1: Ochrana a racionálne využívanie vôd**

V rámci opatrenia je nevyhnutné vykonávanie aktivít zameraných na minimalizáciu likvidácie odpadových vôd nežiaducim a zakázaným spôsobom.

#### **Opatrenie 2.2.2: Ochrana ovzdušia**

V rámci opatrenia je potrebné vykonávať aktivity k zníženiu emisií u lokálnych zdrojov znečistenia alebo u zdrojov prenášaných diaľkovo vzduchom.

#### **Opatrenie 2.2.3: Zlepšenie a rozvoj odpadového hospodárstva, likvidácia starých záťaží a predchádzanie vzniku odpadov**

Likvidácia odpadov je riešená komplexne, vrátane separácie odpadov, i tak je však nevyhnutné neustále vykonávať aktivity smerujúce k zefektívňovaniu systému odpadového hospodárstva (predchádzanie vzniku odpadov, zvyšovanie podielu vytriedeného a zhodnoteného odpadu na celkovom objeme) a vykonávať osvetovú a propagačnú činnosť na podporu separovaného a množstevného zberu odpadu.

#### **Opatrenie 2.2.4: Ochrana, zlepšenie a obnova prírodného prostredia**

Na ochranu, zlepšenie a obnovu prírodného prostredia ako celku majú vplyv predovšetkým čiastkové aktivity:

- ochrana lokalít cenných pre existenciu chránených a ohrozených druhov fauny a flóry,
- zvýšenie stability prírodného, poľnohospodárskeho ako aj urbanizovaného územia,
- zvyšovanie environmentálneho povedomia a výchova k lepšiemu vzťahu k životnému prostrediu,
- zapojenie organizácií ochrany prírody a krajiny (z blízkeho okolia) do procesov rozhodovania o území a prípadného rozvoja územia najmä s dôrazom na monitoring územia z hľadiska ochrany prírody a krajiny a na externé faktory vplývajúce na životné prostredie regiónu.

### **Priorita 2.3 Efektívna infraštruktúra**

#### **Opatrenie 2.3.1: Budovanie a rekonštrukcia verejných plôch, priestranstiev, oddychových zón v intraviláne a extraviláne obce**

Opatrenie má prispieť k renovácii a rozvoju obce a k zvyšovaniu jej atraktivity napríklad prostredníctvom aktivít:

- rekonštrukcia a budovanie verejných plôch, verejnej zelene,
- rekonštrukcia a budovanie oddychových zón – lavičky, odpočívadlá, sociálno-hygienické zariadenia,
- rekonštrukcia a budovanie autobusových zastávok.

#### **Opatrenie 2.3.2: Výstavba, rekonštrukcia, opravy a modernizácia budov, ich efektívne využívanie**

Nevyhnutné je vykonať rekonštrukcie budov verejného aj súkromného majetku. Estetické hľadisko mnohokrát nezodpovedá súčasným štandardom a zlý technický stav neraz ohrozuje zdravie užívateľov, v krajných prípadoch i okoloidúcich. Nezanedbateľným je tiež hľadisko ekonomickej a energetickej efektívnosti budov.

Výsledkom opatrenia je vytvorenie zázemia pre kvalitné a energeticky efektívne poskytovanie služieb občianskej vybavenosti.

#### **Opatrenie 2.3.3: Rozvoj bytovej výstavby**

Bytová výstavba je jednoznačnou príležitosťou pre trvaloudržateľný demografický vývoj v obci. Vhodné je zamerať sa tak na individuálnu bytovú výstavbu ako aj na výstavbu bytov.

#### **Opatrenie 2.3.4: Budovanie, rekonštrukcie, opravy a údržba ciest, miestnych komunikácií, chodníkov, cyklotrás a riešenie statickej dopravy**

Cestná sieť si vyžaduje vykonanie aktivít zabezpečujúcich požiadavky na kvalitu z pohľadu podnikateľov, turistov a v neposlednom rade požiadavky na zdravie a bezpečnosť obyvateľov. Aktivity musia obsiahnuť všetky cestné triedy a takisto úžitkové komunikácie:

- budovanie, rekonštrukcie, opravy a údržba ciest, pozemných a miestnych komunikácií, chodníkov, cyklotrás, lávok cez vodné toky a parkovísk
- budovanie, rekonštrukcie, opravy a údržba úžitkových komunikácií a lesných ciest.

**Opatrenie 2.3.5: Budovanie a rekonštrukcia rozvodov a infraštruktúry**

Dostupnosť inžinierskych sietí a rozvodov možno hodnotiť ako veľmi dobrú. V niektorých častiach obce však stále nie je kompletne dostupná. Problémy tiež môžu vzniknúť v dôsledku fyzického opotrebovania rozvodov, preto je nevyhnutné tomuto stavu predchádzať a:

- postupne zamieňať vzdušne vedené rozvody za podzemné,
- predchádzať vzniku havarijných situácií výmenou zastaraných rozvodov,
- budovať nové rozvody – týka sa predovšetkým prípravy bytovej výstavby.

**Opatrenie 2.3.6: Príprava projektovej dokumentácie, príprava projektových zámerov, rozvojových štúdií**

Aktivity budovania technického zázemia rozvoja obce nie je možné realizovať bez prípravy dokumentácie rôznych úrovní (územné konanie, stavebné povolenie a realizáciu) čím sa značne urýchli proces prípravy projektových zámerov a žiadostí o poskytnutie nenávratnej finančnej pomoci.

## Realizačná časť

### Inštitucionálne a organizačné zabezpečenie realizácie programu

Realizáciu programu po manažérskej stránke zastrešuje starosta obce, po realizačnej stránke v závislosti od kompetencií jednotlivé oddelenia obecného úradu v synergii s obecným zastupiteľstvom a komisiami.

Jednotlivé aktivity budú po organizačnej stránke v závislosti od ich náročnosti zabezpečované priamo obcou alebo manažované externe.

### Monitorovanie a hodnotenie plnenia programu

Merateľné ukazovatele sú podporným mechanizmom na sledovanie plnenia programu. Slúžia na priebežnú kontrolu a sú zvolené tak, aby pokrývali celú škálu opatrení a pri kontrole ich plnenia bolo zjavné napredovanie v dosahovaní cieľa, prípadne mohli byť odhalené odchýlky od jeho dosiahnutia.

Tabuľka 20: Monitoring ukazovateľov

Ukazovateľ	Jednotka	Periodicita hodnotenia	Počiatočná hodnota 2022	Cieľová hodnota 2030
Počet obyvateľov obce	počet	1x ročne	3434	3610
Počet aktivít/projektov zameraných na zvýšenie kvality života v obci	počet	1x ročne	0	32

Zdroj: vlastné spracovanie

## Vecný a časový harmonogram

Vecný a časový harmonogram realizácie programu podľa jednotlivých opatrení je spracovaný do tabuľkovej formy – akčného plánu.

Tabuľka 21: Akčný plán v EUR

Priority/Opatrenie		Termín	Zodpovedný	Financovanie (vlastné zdroje)
<b>1.1 Priorita Služby občianskej vybavenosti</b>				
1.1.1	Udržanie a skvalitnenie dostupnosti siete obchodov a služieb		OcÚ	0
1.1.2	Poskytovanie kvalitných služieb sociálnej starostlivosti, zdravotnej starostlivosti a podpora zdravého životného štýlu	2026	OcÚ	10 000
1.1.3	Zvyšovanie bezpečnosti	2025-2030	OcÚ	0
1.1.4	Podpora skvalitňovania vzdelávania a zlepšovanie prístupu k predprimárnemu a primárnemu vzdelávaniu, zatriktívňovanie a splnohodnotnenie priestorového zázemia pre vzdelávanie a podpora podnetov pre celoživotné vzdelávanie	2025-2030	OcÚ	0
<b>1.2 Priorita: Zachovanie hodnôt a život v komunite</b>				
1.2.1	Organizovanie a podpora organizovania kultúrnych, spoločenských a športových podujatí a voľnočasových aktivít, budovanie infraštruktúry pre tento účel	2024-2030	OcÚ	400 000
1.2.2	Zachovanie kultúrneho, historického a prírodného dedičstva		OcÚ	0
1.2.3	Zabezpečenie koordinovaného rozvoja a vytváranie partnerstiev		OcÚ	0
<b>2.1 Priorita: Zamestnanosť, podnikanie a rozvoj cestovného ruchu</b>				
2.1.1	Podpora podnikania a rozvoj obecných služieb		OcÚ	0
2.1.2	Rozvoj tradičných výrob		OcÚ	0
2.1.3	Rozvoj poľnohospodárstva s dôrazom na biologickú rozmanitosť, prírodné a kultúrne dedičstvo vidieka		OcÚ	0
2.1.4	Tvorba a údržba produktov cestovného ruchu, podpora turistickej infraštruktúry		OcÚ	0
2.1.5	Marketing obce		OcÚ	0
<b>2.2 Priorita: Ochrana a kvalita životného prostredia</b>				
2.2.1	Ochrana a racionálne využívanie vôd	2025-2030	OcÚ	5 000
2.2.2	Ochrana ovzdušia	2024-2027	OcÚ	38 000
2.2.3	Zlepšenie a rozvoj odpadového hospodárstva, likvidácia starých záťaží a predchádzanie vzniku odpadov	2024-2030	OcÚ	0
2.2.4	Ochrana, zlepšenie a obnova prírodného prostredia		OcÚ	0
2.2.5	Podpora investícií do obnovy lesov		OcÚ	0
<b>2.3 Priorita: Efektívna infraštruktúra</b>				
2.3.1	Budovanie a rekonštrukcia verejných plôch, priestranstiev, oddychových zón v intraviláne a extraviláne obce	2025	OcÚ	20 000
2.3.2	Výstavba, rekonštrukcia, opravy a modernizácia budov, ich efektívne využívanie	2025-2030	OcÚ	100 000

PR OBCE TRENČIANSKE STANKOVCE DO ROKU 2030

2.3.3	Rozvoj bytovej výstavby		OcÚ	0
2.3.4	Budovanie, rekonštrukcie, opravy a údržba ciest, miestnych komunikácií, chodníkov, cyklotrás a riešenie statickej dopravy	2024-2030	OcÚ	1 985 000
2.3.5	Budovanie a rekonštrukcia rozvodov a infraštruktúry	2025-2030	OcÚ	20 000
2.3.6	Príprava projektovej dokumentácie, príprava projektových zámerov, rozvojových štúdií	2024-2030	OcÚ	80 000
<b>SPOLU</b>				<b>2 658 000</b>

Zdroj: vlastné spracovanie

## Finančná časť

Na vykonanie jednotlivých opatrení tak, aby mohli byť do roku 2030 prostredníctvom naplnenia priorít, naplnené strategické ciele obce, bude potrebných vyše 10 mil. EUR. V tejto sume sú započítané aj náklady na inštitucionálne a organizačné zabezpečenie realizácie aktivít (vlastné zdroje a mimorozpočtové zdroje). Na vykonanie všetkých aktivít je potrebné zabezpečiť viacdrojové financovanie, pretože obec je schopná podieľať sa na financovaní z vlastných zdrojov vo výške cca 30% tejto sumy.

Finančná náročnosť na vykonanie opatrení pre dosiahnutie cieľov je rozpracovaná do indikatívneho finančného plánu. Indikatívny finančný plán vychádza z indikatívneho harmonogramu realizácie aktivít programu/projektov.

Tabuľka 22: Indikatívny finančný plán v EUR

rok	Strategický cieľ 1			Strategický cieľ 2			Spolu		
	Vlastné zdroje	Mimo rozpočtové zdroje	Spolu/cieľ	Vlastné zdroje	Mimo rozpočtové zdroje	Spolu/cieľ	Vlastné zdroje	Mimo rozpočtové zdroje	Spolu
2024-2030	410 000	3 510 000	3 920 000	2 248 000	4 060 000	6 308 000	2 658 000	7 570 000	10 228 000

Zdroj: vlastné spracovanie

PR OBCE TRENČIANSKE STANKOVCE DO ROKU 2030

Tabuľka 23: Indikatívny harmonogram realizácie aktivít programu/projektov

Aktivity programu/projekty	Zodpovedný	Predpokladané náklady v EUR			Predpokladaný termín realizácie (rok)	Súlad s opatrením
		Spolu	Vlastné zdroje	Mimorozpočtové zdroje (napr. Fondy EÚ)		
Oplotenie cintorína	Obecný úrad	20 000	20 000	0	2025	2.3.1
Penzión pre dôchodcov-vypracovanie štúdie	Obecný úrad	10 000	10 000	0	2026	1.1.2
Rekonštrukcia chodníka popri ceste II/507 Malé Stankovce-Sedličná	Obecný úrad	180 000	180 000	0	2024	2.3.4
Rekonštrukcia zvoníčiek po obci	Obecný úrad	150 000	0	150 000	2025-2027	2.3.4
Rekonštrukcia MK Sedličná od RD č.180 po RD č. 178	Obecný úrad	50 000	50 000	0	2025/2026	2.3.4
Rekonštrukcia MK Sedličná od RD č.113 po RD č. 121	Obecný úrad	50 000	50 000	0	2025/2026	2.3.4
Rekonštrukcia pozemných komunikácií Veľké Stankovce	Obecný úrad	900 000	900 000	0	2025/2030	2.3.4
Vybudovanie cyklotrasy	Obecný úrad	2 400 000	0	2 400 000	2024-2027	2.3.4
Rekonštrukcia spevnených plôch a vybudovanie parkovísk bytovky Sedličná	Obecný úrad	400 000	400 000	0	2025	2.3.4
Prekládka vzdušného elektrického vedenia na novej časti cintorína VS	Obecný úrad	38 000	38 000	0	2024-2027	2.2.2
Rekonštrukcia spevnených plôch a vybudovanie parkovísk bytovky Rozvadze	Obecný úrad	350 000	350 000	0	2027	2.3.4
Vybudovanie športovej haly v areáli ZŠ	Obecný úrad	1 400 000	0	1 400 000	2024-2030	1.2.1
Vybudovanie ihriska a bežeckého oválu v areáli ZŠ	Obecný úrad	460 000	0	460 000	2024-2028	1.2.1
Úprava a vytvorenie systému parkovania v areáli ZŠ	Obecný úrad	500 000	0	500 000	2024-2028	2.3.4

PR OBCE TRENČIANSKE STANKOVCE DO ROKU 2030

Verejný vodovod od cesty II/507 po Pred Hoštáky	Obecný úrad	30 000	20 000	10 000	2025-2030	2.3.5
Voľná plocha pri SD	Obecný úrad	200 000	0	200 000	2025-2030	2.3.1.
Rekonštrukcia areálu OPS	Obecný úrad	100 000	100 000	0	2027-2030	2.3.2
Výstavba zberného dvora	Obecný úrad	700 000	0	700 000	2024-2030	2.2.3
Protipovodňové opatrenia	Obecný úrad	500 000	0	500 000	2025-2030	1.1.3
Vybudovanie trávnatého tréningového ihriska na OC	Obecný úrad	100 000	100 000	0	2025-2030	1.2.1
Vybudovanie lávky z Aleje v Rozvadzoch cez potok pri kríži	Obecný úrad	10 000	10 000	0	2025-2030	2.3.4
Obnova/rekultivácia najstaršej obecnej studne v Rozvadzoch	Obecný úrad	5 000	5 000	0	2025-2030	2.2.1
Pumptrack	Obecný úrad	50 000	0	50 000	2025- 2030	1.2.1
Pasport miestnych komunikácií	Obecný úrad	15 000	15 000	0	2025-2030	2.3.4
Parkovisko (zelené) pri zdravotnom stredisku	Obecný úrad	30 000	30 000	0	2025-2030	2.3.4
Dažďové záhrady	Obecný úrad	100 000	0	100 000	2025-2030	2.2.1
Verejnú kúpalisko	Obecný úrad	300 000	300 000	0	2027-2030	1.2.1
Projektová dokumentácia	Obecný úrad	20 000	20 000	0	2024-2030	2.3.6
Vysporiadanie pozemkov pod MK a chodníkmi	Obecný úrad	50 000	50 000	0	2025-2030	2.3.6
Príprava verejných obchodných súťaží na predaj pozemkov Predhoštáky a pozemok za MŠ	Obecný úrad	10 000	10 000	0	2024-2026	2.3.6
Rozšírenie kapacity materskej školy	Obecný úrad	300 000	0	300 000	2025 - 2030	1.1.4
Vybudovanie nových tried na ZŠ	Obecný úrad	800 000	0	800 000	2025 - 2030	1.1.4
<b>Spolu</b>		<b>10 228 000</b>	<b>2 658 000</b>	<b>7 570 000</b>		

Zdroj: vlastné spracovanie

Čo sa týka zhodnotenia situácie predošlých projektových zámerov obce Trenčianske Stankovce do roku 2023 boli zrealizované nasledovné projekty:

- Oprava chodníka Malé Stankovce, Sedličná
- Štúdia využiteľnosti voľnej plochy pri SD a OcÚ
- Oprava chodníka od OcÚ - cintorín VS
- Zníženie energ. náročnosti budovy Materskej školy
- Posilnenie technických kapacít - OPS
- Rekonštrukcia Spoločenského domu
- Workoutové ihrisko
- Pamätník obetiam 2. sv. vojny
- Rekonštrukcia komunikácií a chodníka Sedličná
- Vybudovanie parkovacích miest pri OcÚ
- Zvýšenie kapacity materskej školy
- Rekonštrukcia kom. a chodníka VS Priehrada
- Rekonštrukcia Spoločenského domu II. etapa
- Zhotovenie lávky pre peších cez potok Sedličná
- Rekonštrukcia budovy OcÚ
- Chodník pri ceste III/1877 Veľké Stankovce
- Prestavba Požiarnej zbrojnice
- Rekonštrukcia kom. a chodníka VS Orišky
- Rekonštrukcia MK pri Parku J. Lipského
- Chodník pri ceste III/1878 Sedličná
- Výstavba Multifunkčného ihriska v parku J. Lipského
- Rekonštrukcia multifunkčného ihriska v Oddychovom centre Rozvadze
- Rekonštrukcia MK Sedličná (od Kvety po Stavebniny Monolit)

## Záver

Program rozvoja obce **Trenčianske Stankovce** bol spracovaný na základe zadania schváleného obecným zastupiteľstvom. Je strategickým strednodobým dokumentom, ktorý určuje víziu rozvoja obce, strategické ciele, prioritné rozvojové oblasti, opatrenia a aktivity/projektové zámery smerujúce k ich naplneniu.

PRO vychádza z prioritných potrieb obce a z možností ich realizácie, s cieľom zlepšovať životné podmienky jej obyvateľov a zvyšovať konkurencieschopnosť regiónu. Je otvoreným dokumentom, spracovaným na úrovni poznania a hodnotenia vývoja obce, jej potenciálu a perspektív. Je živým dokumentom, ktorý je potrebné v priebehu realizácie pravidelne vyhodnocovať na zasadnutiach obecného zastupiteľstva a aktualizovať v termínoch podľa jeho rozhodnutia. Bude sa realizovať v podmienkach existujúceho stavu ekonomického potenciálu a prognózy očakávaného vývoja obce i regiónu.

Zodpovednosť za administratívne zabezpečenie a za postupnú realizáciu jednotlivých aktivít obsiahnutých v PRO má Obecné zastupiteľstvo obce ako kolektívny riadiaci orgán a starosta obce a príslušné komisie zriadené pri obecnom zastupiteľstve. Predpokladom pre úspešnú realizáciu rozvojových zámerov obce je aktívny prístup volených zástupcov v obecnom zastupiteľstve pri vecnom schvaľovaní jednotlivých úloh a využívaní dostupných možností financovania plánovaných aktivít.

Úspešnosť realizácie stanovených zámerov však bude v prvom rade závisieť od aktívnej účasti a podpory všetkých obyvateľov obce pri koordinovaní jednotlivých aktivít obecným zastupiteľstvom.

Program rozvoja obce **Trenčianske Stankovce** bol schválený a uvedený do praxe rozhodnutím obecného zastupiteľstva č. **90/2023** zo dňa **11.12.2023**

## Použité zdroje

[www.trencianskestankovce.sk](http://www.trencianskestankovce.sk)

[www.velkebierovce.sk](http://www.velkebierovce.sk)

[www.podnemapy.sk](http://www.podnemapy.sk)

[www.tsk.sk](http://www.tsk.sk)

[www.minv.sk](http://www.minv.sk)

[jaspi.justice.gov.sk](http://jaspi.justice.gov.sk)

[www.orsr.sk](http://www.orsr.sk)

[www.zrsr.sk](http://www.zrsr.sk)

[www.mikroregion-inovec.sk](http://www.mikroregion-inovec.sk)

[www.statistics.sk](http://www.statistics.sk)

[www.hospodarenieobci.sk](http://www.hospodarenieobci.sk)

Vitajte v mikroregióne Inovec

Územný plán obce